

# ÍNDICE DE CIUDADES Y TERRITORIOS INTELIGENTES 2021



El futuro digital  
es de todos

MinTIC



Building a better  
working world





*“Una ciudad o territorio es inteligente en la medida que planifica y orienta sus acciones hacia la **sostenibilidad y la inclusión**, se conecta y se adapta a los desafíos y expectativas de las personas que lo habitan para garantizar el **bienestar común**”.*

*Modelo de Madurez de Ciudades y Territorios Inteligentes de MinTIC.*



El futuro digital  
es de todos

MinTIC



- **Aura María Cifuentes Gallo**

Directora de Gobierno Digital

- **Jelkin Zair Carrillo Franco**

Subdirector de Fortalecimiento de Capacidades  
Públicas Digitales Dirección de Gobierno Digital

- **Juan Carlos Ochoa Ayala**

Asesor MinTIC - Dirección Gobierno Digital

- **Mauricio Andrés Camacho Torres**

Consultor de Ciudades Inteligentes

- **David Arévalo**

Consultor de Ciudades Inteligentes

- **Jorge Vásquez**

Consultor de Ciudades Inteligentes

- **EY Colombia**

Equipo de Consulting en Ciudades Inteligentes



# CONTENIDO

Introducción .....	05
Metodología .....	07
Ranking – Alcaldías .....	09
Ranking – Gobernaciones .....	16
Guía explicativa del índice .....	18
Perfiles de los territorios - Alcaldías.....	20
Perfiles de los territorios - Gobernaciones ....	126



# Introducción



El futuro digital  
es de todos

MinTIC





Por segunda vez en el País, el Ministerio de Tecnologías de la Información y las Comunicaciones – MinTIC, aplica el Modelo de Madurez en Ciudades y Territorios Inteligentes para reconocer las capacidades y oportunidades de mejora de 115 territorios de Colombia en relación con su ruta de transformación digital territorial para ser un territorio inteligente.

Este despliegue ha permitido identificar e integrar al diseño del modelo de Ciudad Inteligente la visión que sus habitantes tienen sobre el desarrollo de sus territorios, a fin de construir un modelo plural e incluyente que refleje las opiniones e intereses de quienes la conforman.

En este sentido, representantes de la sociedad civil, empresarios, así como el sector académico y las instituciones del Estado, de manera libre y abierta, han expresado su punto de vista y con esto han ayudando a edificar una visión compartida sobre el futuro de su territorio.

Esta es una oportunidad inmejorable de participar y aportar una perspectiva que hará de las ciudades, territorios que planifican y orientan sus acciones hacia la sostenibilidad y la inclusión, y que se conectan y adaptan a los desafíos y expectativas de las personas que los habitan para garantizar el bienestar común.





# Metodología




El futuro digital  
es de todos

MinTIC







Luego de la emisión de la Política de Gobierno Digital para el aprovechamiento de las **Tecnologías de la Información y las Comunicaciones** y el despliegue de la versión 2020 del **Modelo de Madurez de Ciudades y Territorios Inteligentes**, se definió dar continuidad a la iniciativa realizando la aplicación del modelo de madurez para el año 2021.

Para esta versión se aplicó el Modelo en 115 territorios de manera virtual, en donde se realizó la evaluación de los instrumentos de **percepción, resultados y capacidades**, con el propósito de lograr la medición de cobertura de servicios ciudadanos digitales, territorios inteligentes y los habilitadores para la transformación digital con la que cuenta cada Entidad territorial.

Se contó con múltiples herramientas de trabajo para poder desarrollar sesiones en simultáneo y en diferentes salas con moderadores y líderes, en donde se desarrollaron trabajos de **familiarización y diligenciamiento** de las herramientas, instrumentos e indicadores.

La información de los instrumentos, el entendimiento de los planes de desarrollo, la oferta disponible de MinTIC, tendencias, prácticas líderes a nivel internacional y el contexto territorial, permitió la identificación de iniciativas y actividades que conformarán la hoja de ruta para ayudar a promover el **avance de los territorios hacia ciudades inteligentes**.



# Comportamiento de los territorios - Alcaldías

## Orden por ranking



El futuro digital  
es de todos

MinTIC



# Comportamiento de los territorios - Alcaldías

Orden por ranking

Ranking	Departamento	Entidad Territorial	Índice de Madurez CTI	Índice Capacidades	Índice Resultados	Índice Percepción
1	Antioquia	Sabaneta	4,9	5,5	4,9	4,3
2	Antioquia	Itagüí	4,6	5,6	4,2	3,9
3	Cundinamarca	Sopó	4,4	4,1	4,8	4,4
4	Tolima	Ibagué	4,3	5,2	4,4	3,4
5	Antioquia	Marinilla	4,3	4,8	3,9	4,1
6	Antioquia	San Jerónimo	4,2	5,0	3,6	4,1
7	Santander	Onzaga	4,2	4,8	2,9	3,6
8	Antioquia	Medellín	4,2	4,4	4,7	3,4
9	Boyacá	Paipa	4,1	4,2	4,3	3,6
10	Antioquia	Caucasia	4,0	5,5	3,6	2,8
11	Antioquia	Envigado	3,9	3,1	4,2	4,5
12	Caquetá	Florencia	3,9	4,4	3,8	3,6
13	Valle del Cauca	El Dovio	3,9	4,0	4,0	3,8
14	Valle del Cauca	La Unión	3,9	4,6	3,8	3,4
15	Atlántico	Barranquilla	3,9	4,3	3,5	3,9
16	Cundinamarca	Facatativá	3,9	3,6	4,7	3,4
17	Norte de Santander	San José De Cúcuta	3,9	4,4	3,9	3,4
18	Cundinamarca	Madrid	3,9	5,3	3,5	2,8
19	Norte de Santander	Cácota	3,8	4,2	3,2	4,1
20	Norte de Santander	Pamplonita	3,8	N/A	3,6	4,1



# Comportamiento de los territorios - Alcaldías

Orden por ranking

Ranking	Departamento	Entidad Territorial	Índice de Madurez CTI	Índice Capacidades	Índice Resultados	Índice Percepción
21	Antioquia	Carolina Del Príncipe	3,8	N/A	3,3	4,4
22	Cauca	Guachené	3,8	4,8	3,1	3,5
23	Antioquia	Caldas	3,8	4,2	3,8	3,3
24	Nariño	Pasto	3,8	3,2	4,5	3,6
25	Tolima	Planadas	3,7	5,4	2,6	3,2
26	Cesar	La Jagua De Ibirico	3,7	2,7	4,8	3,6
27	Boyacá	Guacamayas	3,7	N/A	3,6	3,8
28	Valle del Cauca	Sevilla	3,7	3,4	3,9	3,8
29	Antioquia	El Retiro	3,7	3,8	3,4	3,8
30	Sucre	Los Palmitos	3,7	4,0	3,8	3,2
31	Antioquia	Santa Rosa De Osos	3,6	4,2	3,4	3,3
32	Antioquia	La Ceja	3,6	3,4	3,8	3,7
33	Antioquia	San Juan De Urabá	3,6	4,2	3,2	3,5
34	Antioquia	Bello	3,6	3,9	3,5	3,4
35	Santander	San Vicente De Chucurí	3,6	3,7	3,3	3,9
36	Antioquia	Liborina	3,6	3,7	3,3	3,6
37	Casanare	Tauramena	3,6	3,3	4,0	3,3
38	Boyacá	Guateque	3,5	4,0	3,1	3,5
39	Antioquia	Guarne	3,5	3,3	4,0	3,3
40	Valle del Cauca	San Pedro	3,5	3,4	3,4	3,7

# Comportamiento de los territorios - Alcaldías

Orden por ranking

Ranking	Departamento	Entidad Territorial	Índice de Madurez CTI	Índice Capacidades	Índice Resultados	Índice Percepción
41	Valle del Cauca	Zarzal	3,5	3,2	3,5	3,8
42	Valle del Cauca	Guacarí	3,5	2,8	4,1	3,5
43	Atlántico	Piojó	3,5	3,6	3,4	3,5
44	Boyacá	El Cocuy	3,5	N/A	3,3	3,6
45	Meta	Castilla La Nueva	3,5	3,4	3,4	3,6
46	Antioquia	Caracolí	3,4	N/A	3,4	N/A
47	Valle del Cauca	Obando	3,4	4,1	3,3	2,8
48	Antioquia	La Estrella	3,4	2,9	3,5	3,8
49	Nariño	El Tambo	3,3	4,3	3,5	2,3
50	Antioquia	Copacabana	3,3	3,2	3,2	3,7
51	Valle del Cauca	Caicedonia	3,3	4,3	3,5	2,2
52	Valle del Cauca	El Cairo	3,3	3,1	3,4	3,5
53	Valle del Cauca	Cartago	3,3	3,4	3,4	3,2
54	Huila	Hobo	3,3	N/A	3,3	N/A
55	Valle del Cauca	Palmira	3,3	N/A	3,6	3,0
56	Valle del Cauca	Ansermanuevo	3,3	3,2	3,3	3,4
57	Antioquia	Heliconia	3,3	3,3	3,1	3,5
58	Arauca	Arauca	3,3	3,6	3,4	2,8
59	Magdalena	Algarrobo	3,3	3,0	3,4	3,4
60	Antioquia	Girardota	3,3	2,5	3,5	3,8



# Comportamiento de los territorios - Alcaldías

Orden por ranking

Ranking	Departamento	Entidad Territorial	Índice de Madurez CTI	Índice Capacidades	Índice Resultados	Índice Percepción
61	Antioquia	Ciudad Bolívar	3,2	3,0	3,2	3,5
62	Valle del Cauca	Andalucía	3,2	3,7	3,1	2,9
63	Antioquia	El Bagre	3,2	3,5	3,2	3,0
64	Chocó	Río Quito	3,2	3,2	3,3	N/A
65	Antioquia	Chigorodó	3,2	3,6	3,3	2,8
66	Putumayo	Colón	3,1	N/A	3,1	3,2
67	Atlántico	Tubará	3,1	3,4	3,2	2,8
68	Cundinamarca	Cota	3,1	2,4	3,9	3,0
69	Atlántico	Usiacurí	3,1	1,7	3,9	3,6
70	Bolívar	Cartagena	3,1	2,3	4,2	2,8
71	Valle del Cauca	Bolívar	3,0	2,6	3,1	3,4
72	Antioquia	Mutatá	3,0	3,3	2,7	N/A
73	Cauca	Puerto Tejada	3,0	3,1	3,3	2,6
74	Santander	Encino	3,0	1,8	3,4	3,8
75	La Guajira	Riohacha	3,0	2,8	3,3	3,0
76	Córdoba	San Antero	3,0	1,9	3,6	3,4
77	Cundinamarca	Soacha	3,0	2,7	3,2	3,0
78	Antioquia	Támesis	3,0	1,8	3,2	3,9
79	Tolima	Líbano	3,0	2,6	3,1	3,4
80	Antioquia	Fredonia	3,0	2,8	3,3	2,9

# Comportamiento de los territorios - Alcaldías

Orden por ranking

Ranking	Departamento	Entidad Territorial	Índice de Madurez CTI	Índice Capacidades	Índice Resultados	Índice Percepción
81	Antioquia	Amalfi	3,0	2,4	2,8	3,7
82	Valle del Cauca	Restrepo	3,0	3,0	3,1	2,7
83	Santander	Florián	2,9	N/A	3,0	2,9
84	Nariño	Túquerres	2,9	2,8	3,3	2,8
85	Valle del Cauca	Toro	2,9	2,3	3,0	3,5
86	Nariño	El Charco	2,9	3,3	3,0	2,3
87	Valle del Cauca	Trujillo	2,8	1,9	3,4	3,3
88	Santander	Puerto Wilches	2,8	2,5	3,2	2,8
89	Valle del Cauca	Bugalagrande	2,8	2,0	3,1	3,3
90	Guainía	Inírida	2,8	2,8	3,2	2,4
91	Valle del Cauca	Ulloa	2,8	1,5	3,3	3,5
92	Sucre	Santiago De Tolú	2,8	3,0	3,1	2,2
93	Valle del Cauca	Calima	2,7	2,5	3,2	2,4
94	Valle del Cauca	El Cerrito	2,7	2,3	3,4	2,5
95	Caquetá	Morelia	2,7	2,2	3,1	2,8
96	Chocó	Alto Baudó	2,6	2,5	2,9	2,5
97	Santander	Cerrito	2,6	1,9	2,4	3,6
98	Tolima	Armero	2,6	1,5	3,0	3,3
99	Santander	Barbosa	2,6	N/A	3,4	1,8
100	Tolima	Purificación	2,6	2,1	3,1	2,6

# Comportamiento de los territorios - Alcaldías

Orden por ranking

Ranking	Departamento	Entidad Territorial	Índice de Madurez CTI	Índice Capacidades	Índice Resultados	Índice Percepción
101	Antioquia	Titiribí	2,4	1,3	2,9	3,1
102	Boyacá	Jericó	2,4	2,3	3,4	1,6
103	Sucre	Corozal	2,4	1,8	3,4	2,0
104	Valle del Cauca	Pradera	2,3	1,3	3,4	2,2
105	Guaviare	San José Del Guaviare	2,3	1,4	3,0	2,4





# Comportamiento de los territorios - Gobernaciones

## Orden por ranking



El futuro digital  
es de todos

MinTIC



# Comportamiento de los territorios - Gobernaciones

## Orden por ranking

Ranking	Entidad Territorial	Índice de Madurez CTI	Índice Capacidades	Índice Resultados	Índice Percepción
1	Gobernación De Antioquia	4,1	4,5	4,3	3,6
2	Gobernación De Valle Del Cauca	4,1	4,8	4,3	3,2
3	Gobernación De Boyacá	3,8	3,8	3,8	3,7
4	Gobernación De Nariño	3,7	4,0	3,8	3,3
5	Gobernación De Risaralda	3,7	3,3	3,6	4,2
6	Gobernación De Norte De Santander	3,7	4,0	3,6	3,4
7	Gobernación De San Andrés	3,7	4,5	4,2	2,2
8	Gobernación De Bolívar	3,5	3,7	3,9	2,9
9	Gobernación De Sucre	3,1	3,4	3,4	2,6
10	Gobernación De Santander	3,1	2,0	3,7	3,6



# Guía explicativa del índice



El futuro digital  
es de todos

MinTIC



Building a better  
working world





### Ranking

Posición del territorio en el ranking de clasificación de acuerdo a los parámetros establecidos.



### Índice de Madurez CTI

del territorio acorde con las puntuación de las variables establecidas en el modelo.



### Índice de Percepción

del territorio basado en las afirmaciones establecidas en el instrumento de percepción.



### Índice de Resultados

acerca del territorio con base en la consecución de información primaria y secundaria de la gestión del territorio,



### Índice de Capacidades

del territorio identificadas de acuerdo a las preguntas establecidas en el instrumento de capacidades,

## Mapa del territorio

## Información de contexto

Incluye datos sociodemográficos del municipio para conocer la población a través de su número de habitantes, porcentaje de hombres y mujeres, porcentaje de niños y adultos mayores, además de la principal actividad económica del territorio.

## Mejores Subdimensiones

Una vez realizado el análisis de todas las variables que pertenecen al proyecto se detectan subdimensiones que obtuvieron una alta calificación y por ende son variables que pueden representar una ventaja competitiva del territorio.

## Calidad de Vida

Dimensión relacionada con la forma de vida que tienen los habitantes del territorio e incluye subdimensiones como el ocio, el bienestar, la seguridad ciudadana y la salud.

## Desarrollo Económico

Dimensión relacionada con la posibilidad de generar ganancias económicas en el territorio e incluye subdimensiones como el emprendimiento e innovación, el entorno productivo y competitivo, el empleo, la transformación digital y la economía circular.

## Gobernanza

Dimensión relacionada con la forma de gobernanza del territorio e incluye subdimensiones como el gobierno abierto, los ejercicios de colaboración, la participación ciudadana, la gobernanza multinivel y el gobierno digital.

## Subdimensiones con oportunidad de mejora

Una vez realizado el análisis de todas las variables que pertenecen al proyecto se detectan subdimensiones que obtuvieron una baja calificación y por ende son variables con grandes oportunidades de crecimiento y mejora.

## Hábitat

Dimensión relacionada con el entorno en el que los ciudadanos viven e incluye subdimensiones como la movilidad inteligente, las infraestructuras inteligentes, los servicios públicos y la gestión del espacio público.

## Medio Ambiente

Dimensión relacionada con el impacto ambiental que genera el territorio e incluye subdimensiones como la gestión de recursos, la calidad ambiental, la gestión del riesgo, la gestión de residuos y el cambio climático..

## Personas

Dimensión relacionada con la interacción personal entre los ciudadanos e incluye subdimensiones como la educación, la equidad, sociedad incluyente, la cultura ciudadana y la cohesión social.

## Capacidades

Se presentan las capacidades detectadas del territorio, con el fin de encontrar un eje habilitador con mayor potencial de desarrollo para realizar procesos de mejoramiento gracias a las herramientas que se tienen disponibles en los territorios.



# Perfiles de los territorios – Alcaldías



CIUDADES Y TERRITORIOS EN EL SIGLO XXI



El futuro digital  
es de todos

MinTIC



Building a better  
working world





**Ranking**  
**1**



**Índice de Madurez CTI**  
**4,92**



**Índice de Percepción**  
**4,32**



**Índice de Resultados**  
**4,92**



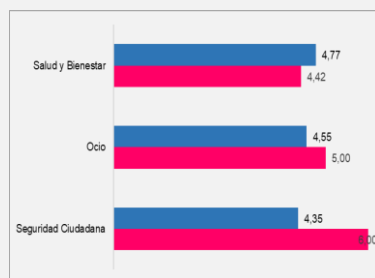
**Índice de Capacidades**  
**5,50**



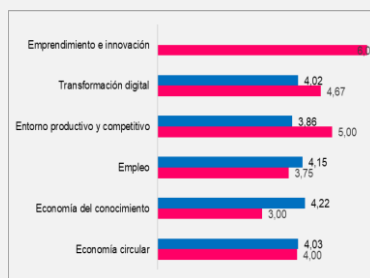
Código DANE	05631
Extensión Geográfica [km2]	15
Población total	89.364
Cantidad Mujeres	47.764
Cantidad Hombres	41.600
Población Urbana	78.928
Población Rural	10.436
Porcentaje de personas ocupadas formalmente con respecto a la población total	53%

Fuente: <https://terridata.dnp.gov.co/index-app.html#/comparaciones>

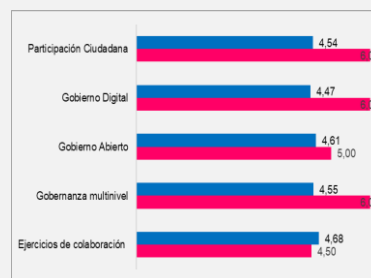
## Calidad de Vida



## Desarrollo Económico



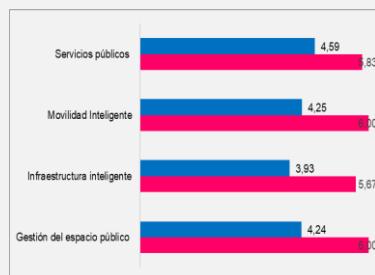
## Gobernanza



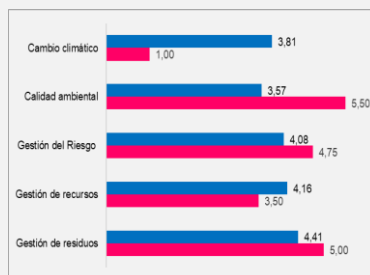
■ Resultados

■ Percepción

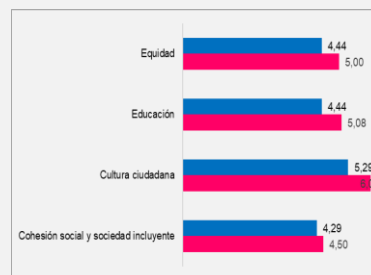
## Hábitat



## Medio Ambiente



## Personas



■ Resultados

■ Percepción


## Mejores Subdimensiones

Las subdimensiones que presentan un nivel de madurez mayor son Emprendimiento e innovación, Cultura Ciudadana y Gobernanza multinivel.



## Subdimensiones con oportunidad de mejora

Como oportunidad de mejora se identifica las subdimensiones de Cambio climático, Economía del conocimiento y Gestión de recursos.



## Capacidades

Al analizar los principales resultados del instrumento de Capacidades, se evidenció que el eje habilitador con mayor desarrollo son Institucionalidad e Innovación y Liderazgo y Capital Humano.







**Ranking**  
**2**



**Índice de  
Madurez CTI**  
**4,59**



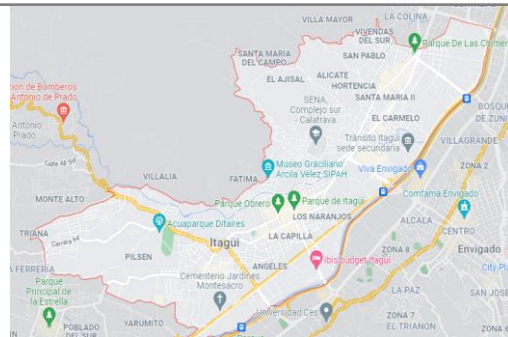
**Índice de  
Percepción**  
**3,94**



**Índice de  
Resultados**  
**4,20**



**Índice de  
Capacidades**  
**5,62**




Código DANE	05360
Extensión Geográfica [km2]	17
Población total	294.551
Cantidad Mujeres	154.278
Cantidad Hombres	140.273
Población Urbana	270.366
Población Rural	24.185
Porcentaje de personas ocupadas formalmente con respecto a la población total	24%

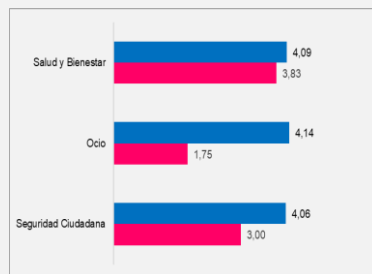
Fuente: <https://terridata.dnp.gov.co/index-app.html#/comparaciones>

## Mejores Subdimensiones

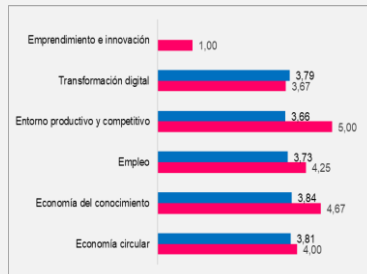
Las subdimensiones que presentan un nivel de madurez mayor son Gobierno Abierto, Infraestructura inteligente y Cultura Ciudadana.



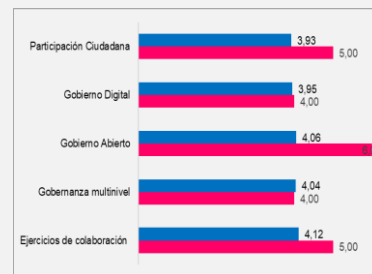
## Calidad de Vida



## Desarrollo Económico



## Gobernanza

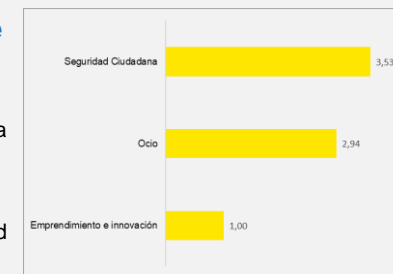


Resultados

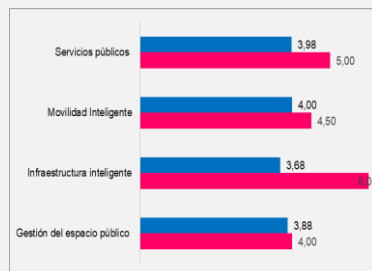
Percepción

## Subdimensiones con oportunidad de mejora

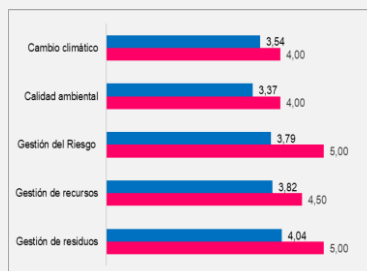
Como oportunidad de mejora se identifica las subdimensiones de Emprendimiento e innovación, Ocio y Seguridad Ciudadana.



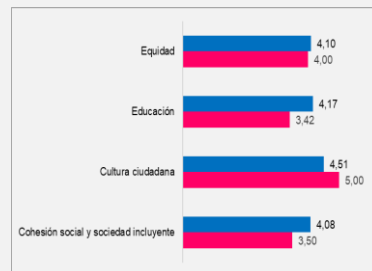
## Hábitat



## Medio Ambiente



## Personas

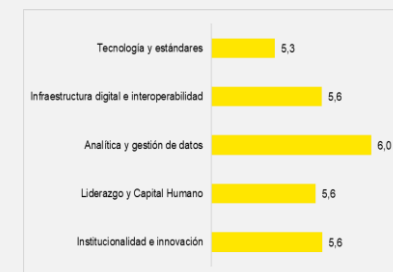


Resultados

Percepción

## Capacidades

Al analizar los principales resultados del instrumento de Capacidades, se evidenció que el eje habilitador con mayor desarrollo es Analítica y Gestión de Datos.





**Ranking**  
**3**



**Índice de  
Madurez CTI**  
**4,43**



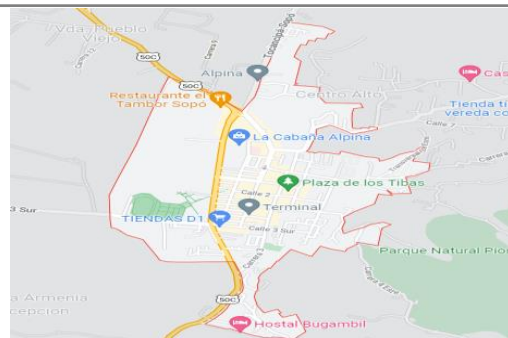
**Índice de  
Percepción**  
**4,43**



**Índice de  
Resultados**  
**4,78**



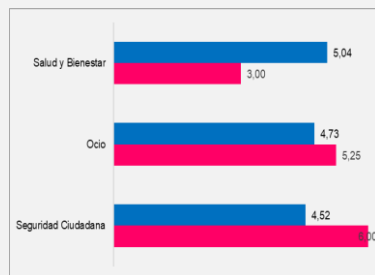
**Índice de  
Capacidades**  
**4,09**



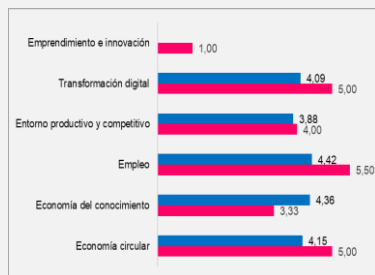
Código DANE	25758
Extensión Geográfica [km2]	113
Población total	30.157
Cantidad Mujeres	15.357
Cantidad Hombres	14.800
Población Urbana	22.076
Población Rural	8.081
Porcentaje de personas ocupadas formalmente con respecto a la población total	28%

Fuente: <https://terridata.dnp.gov.co/index-app.html#/comparaciones>

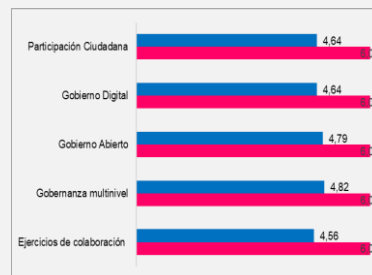
### Calidad de Vida



### Desarrollo Económico



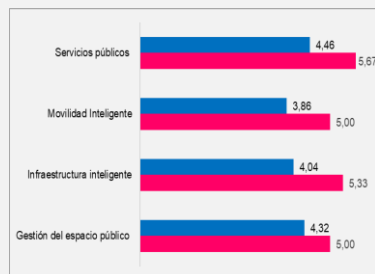
### Gobernanza



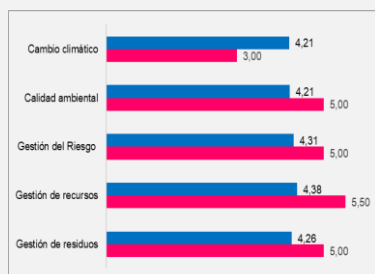
■ Resultados

■ Percepción

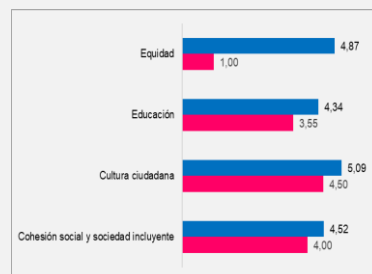
### Hábitat



### Medio Ambiente



### Personas




■ Resultados

■ Percepción

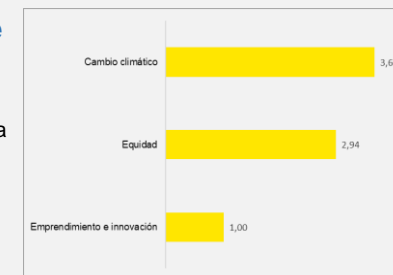
### Mejores Subdimensiones

Las subdimensiones que presentan un nivel de madurez mayor son Gobernanza multinivel, Gobierno Abierto y Gobierno Digital



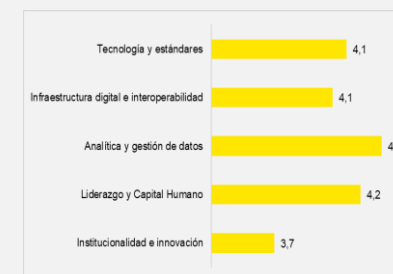
### Subdimensiones con oportunidad de mejora

Como oportunidad de mejora se identifica las subdimensiones de Emprendimiento e innovación, Equidad y Cambio climático.



### Capacidades

Al analizar los principales resultados del instrumento de Capacidades, se evidenció que el eje habilitador con mayor desarrollo es Analítica y Gestión de Datos.







**Ranking**  
**4**



**Índice de Madurez CTI**  
**4,31**



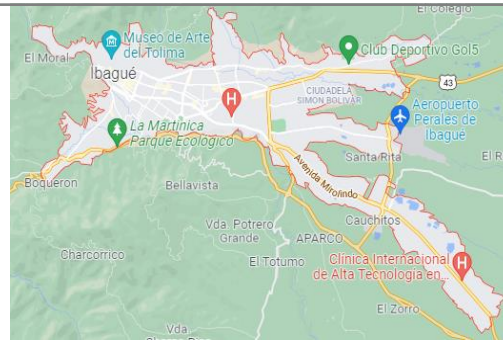
**Índice de Percepción**  
**3,39**



**Índice de Resultados**  
**4,36**



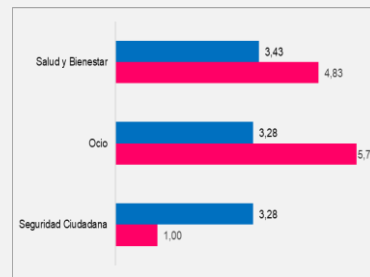
**Índice de Capacidades**  
**5,18**



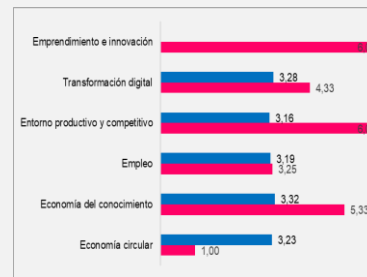
Código DANE	73001
Extensión Geográfica [km2]	1.439
Población total	542.724
Cantidad Mujeres	283.927
Cantidad Hombres	258.797
Población Urbana	503.745
Población Rural	38.979
Porcentaje de personas ocupadas formalmente con respecto a la población total	34%

Fuente: <https://terridata.dnp.gov.co/index-app.html#/comparaciones>

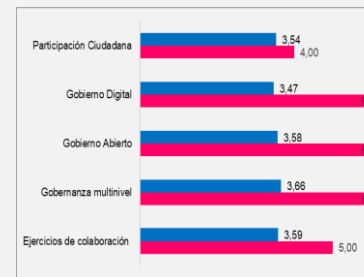
### Calidad de Vida



### Desarrollo Económico



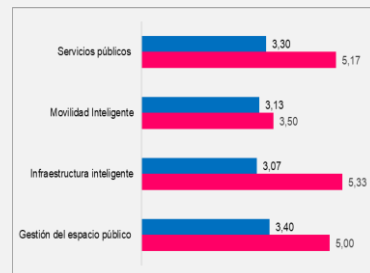
### Gobernanza



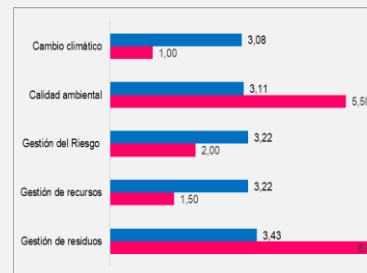
Resultados

Percepción

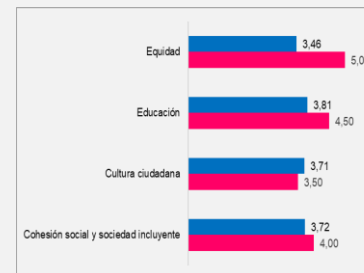
### Hábitat



### Medio Ambiente



### Personas

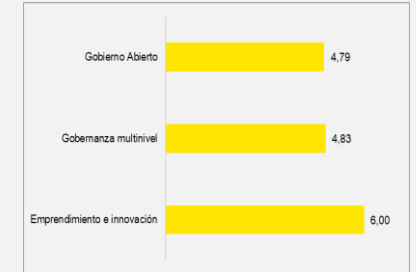


Resultados

Percepción

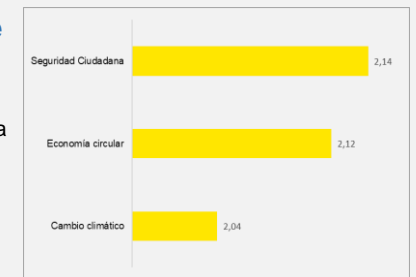
### Mejores Subdimensiones

Las subdimensiones que presentan un nivel de madurez mayor son Emprendimiento e innovación, Gobernanza multinivel y Gobierno Abierto.




### Subdimensiones con oportunidad de mejora

Como oportunidad de mejora se identifica las subdimensiones de Cambio climático, Economía circular y Seguridad Ciudadana.



### Capacidades

Al analizar los principales resultados del instrumento de Capacidades, se evidenció que el eje habilitador con mayor desarrollo Liderazgo y Capital Humano.





**Ranking**  
**5**



**Índice de Madurez CTI**  
**4,27**



**Índice de Percepción**  
**4,13**



**Índice de Resultados**  
**3,89**



**Índice de Capacidades**  
**4,78**

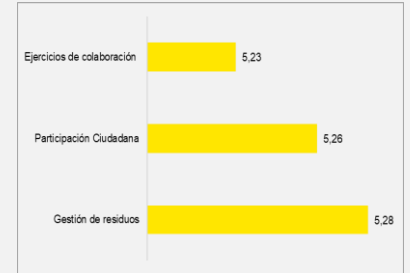


Código DANE	05440
Extensión Geográfica [km2]	116
Población total	68.960
Cantidad Mujeres	35.118
Cantidad Hombres	33.842
Población Urbana	49.551
Población Rural	19.409
Porcentaje de personas ocupadas formalmente con respecto a la población total	25%

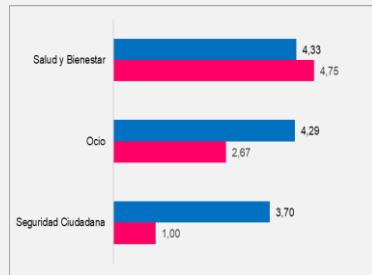
Fuente: <https://terridata.dnp.gov.co/index-app.html#/comparaciones>

## Mejores Subdimensiones

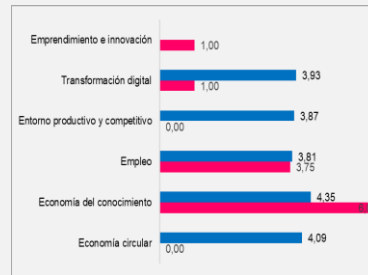
Las subdimensiones que presentan un nivel de madurez mayor son Gestión de residuos, Participación Ciudadana y Ejercicios de colaboración.



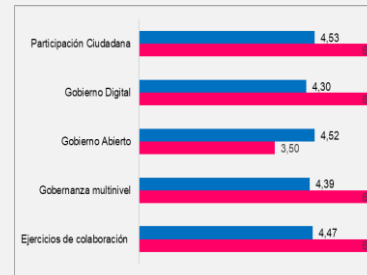
## Calidad de Vida



## Desarrollo Económico



## Gobernanza

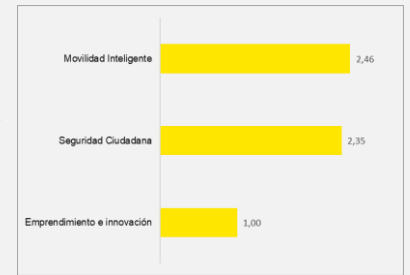


Resultados

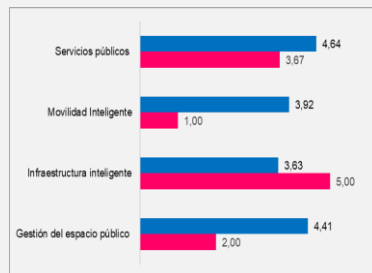
Percepción

## Subdimensiones con oportunidad de mejora

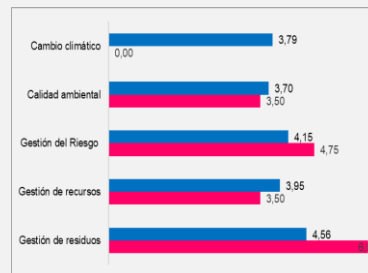
Como oportunidad de mejora se identifica las subdimensiones de Emprendimiento e innovación, Seguridad Ciudadana y Movilidad Inteligente.



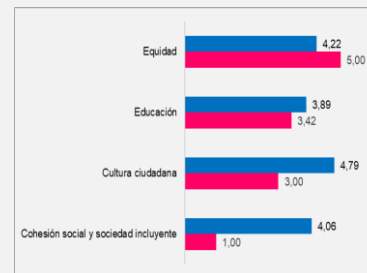
## Hábitat



## Medio Ambiente



## Personas




Resultados

Percepción

## Capacidades

Al analizar los principales resultados del instrumento de Capacidades, se evidenció que el eje habilitador con mayor desarrollo es Analítica y gestión de datos.







**Ranking**  
**6**



**Índice de Madurez CTI**  
**4,23**



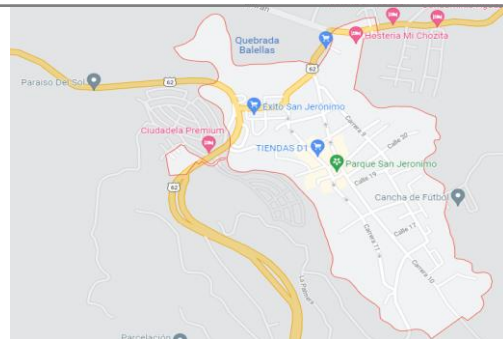
**Índice de Percepción**  
**4,09**



**Índice de Resultados**  
**3,56**



**Índice de Capacidades**  
**5,05**



Código DANE	05656
Extensión Geográfica [km2]	157
Población total	16.268
Cantidad Mujeres	8.268
Cantidad Hombres	8.000
Población Urbana	7.572
Población Rural	8.696
Porcentaje de personas ocupadas formalmente con respecto a la población total	14%

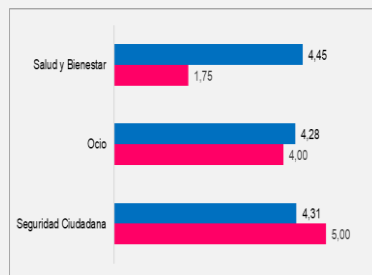
Fuente: <https://terridata.dnp.gov.co/index-app.html#/comparaciones>

## Mejores Subdimensiones

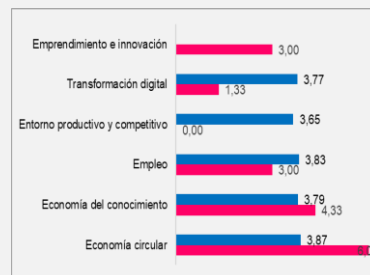
Las subdimensiones que presentan un nivel de madurez mayor son Equidad, Gobernanza multinivel y Gestión de residuos.



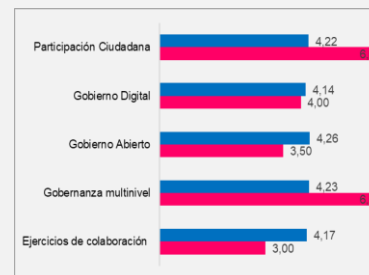
## Calidad de Vida



## Desarrollo Económico



## Gobernanza




Resultados

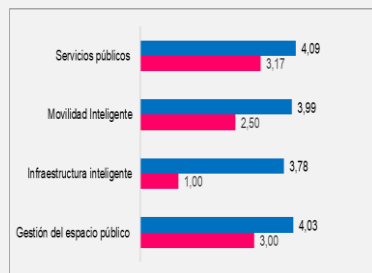
Percepción

## Subdimensiones con oportunidad de mejora

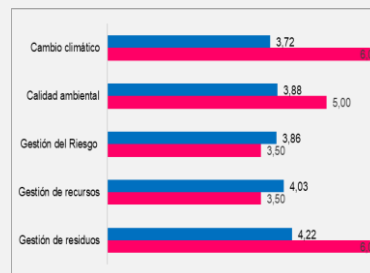
Como oportunidad de mejora se identifica las subdimensiones de Infraestructura inteligente, Transformación digital y Emprendimiento e innovación.



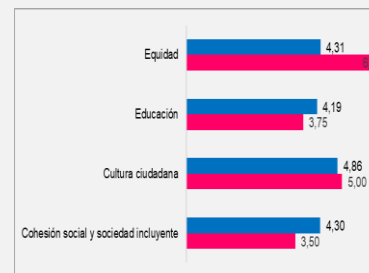
## Hábitat



## Medio Ambiente



## Personas

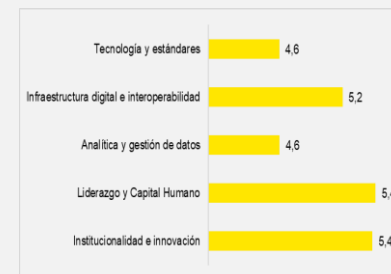


Resultados

Percepción

## Capacidades

Al analizar los principales resultados del instrumento de Capacidades, se evidenció que el eje habilitador con mayor desarrollo es Analítica y gestión de datos.





**Ranking**  
**7**



**Índice de Madurez CTI**  
**4,21**



**Índice de Percepción**  
**3,63**



**Índice de Resultados**  
**2,90**



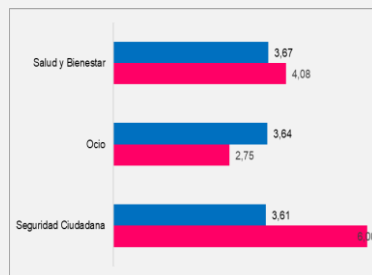
**Índice de Capacidades**  
**4,79**



Código DANE	68502
Extensión Geográfica [km2]	482
Población total	4.127
Cantidad Mujeres	1.970
Cantidad Hombres	2.157
Población Urbana	1.315
Población Rural	2.812
Porcentaje de personas ocupadas formalmente con respecto a la población total	5%

Fuente: <https://terridata.dnp.gov.co/index-app.html#/comparaciones>

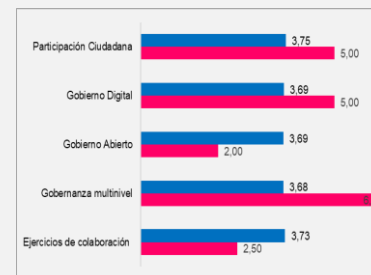
## Calidad de Vida



## Desarrollo Económico

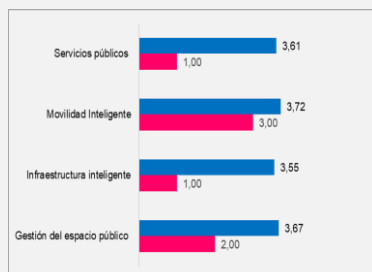


## Gobernanza

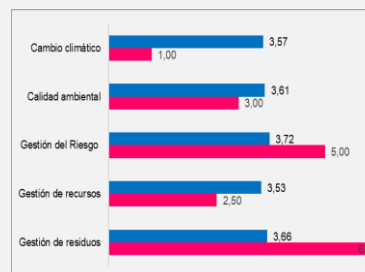


■ Resultados ■ Percepción

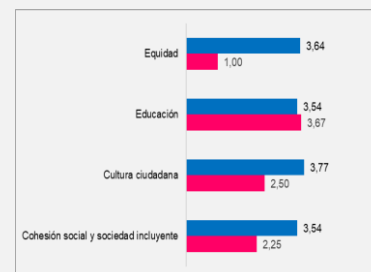
## Hábitat



## Medio Ambiente



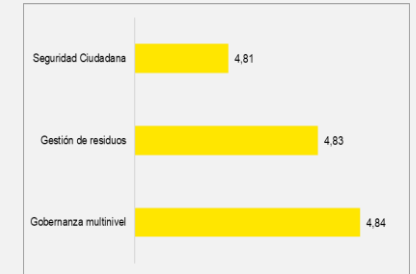
## Personas



■ Resultados ■ Percepción


## Mejores Subdimensiones

Las subdimensiones que presentan un nivel de madurez mayor son Gobernanza multinivel, Gestión de residuos y Seguridad Ciudadana.



## Subdimensiones con oportunidad de mejora

Como oportunidad de mejora se identifica las subdimensiones de Emprendimiento e innovación, Infraestructura inteligente y Cambio climático.



## Capacidades

Al analizar los principales resultados del instrumento de Capacidades, se evidenció que el eje habilitador con mayor desarrollo es Analítica y gestión de datos.







**Ranking**  
**8**



**Índice de Madurez CTI**  
**4,17**



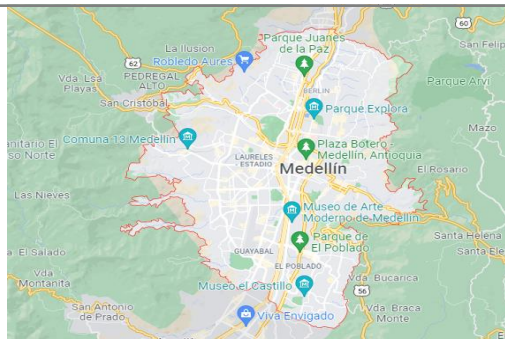
**Índice de Percepción**  
**3,43**



**Índice de Resultados**  
**4,66**



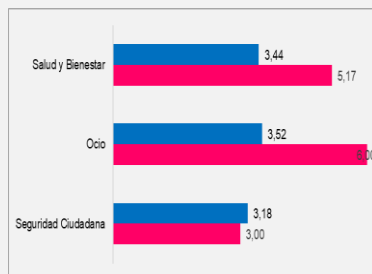
**Índice de Capacidades**  
**4,41**



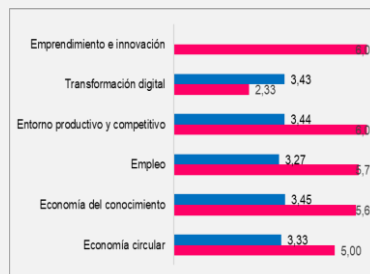
Código DANE	05001
Extensión Geográfica [km2]	387
Población total	2.573.220
Cantidad Mujeres	1.359.799
Cantidad Hombres	1.213.421
Población Urbana	2.530.461
Población Rural	42.759
Porcentaje de personas ocupadas formalmente con respecto a la población total	62%

Fuente: <https://terridata.dnp.gov.co/index-app.html#/comparaciones>

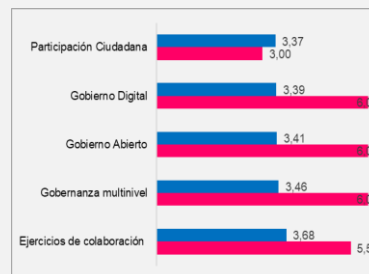
### Calidad de Vida



### Desarrollo Económico



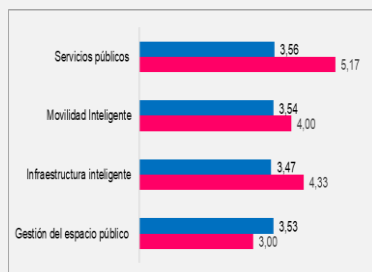
### Gobernanza



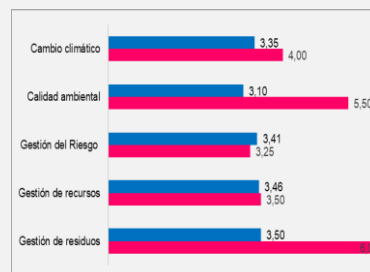
Resultados

Percepción

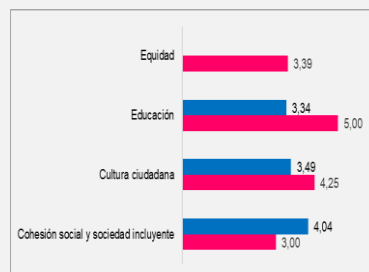
### Hábitat



### Medio Ambiente



### Personas




Resultados

Percepción

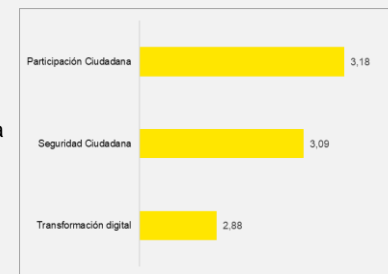
### Mejores Subdimensiones

Las subdimensiones que presentan un nivel de madurez mayor son Emprendimiento e innovación, Ocio y Gestión de residuos.



### Subdimensiones con oportunidad de mejora

Como oportunidad de mejora se identifica las subdimensiones de Transformación digital, Seguridad Ciudadana y Participación Ciudadana.



### Capacidades

Al analizar los principales resultados del instrumento de Capacidades, se evidenció que el eje habilitador con mayor desarrollo es Institucionalidad e innovación.





**Ranking**  
**9**



**Índice de Madurez CTI**  
**4,05**



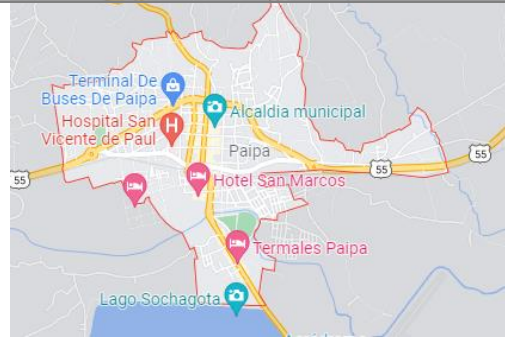
**Índice de Percepción**  
**3,62**



**Índice de Resultados**  
**4,30**



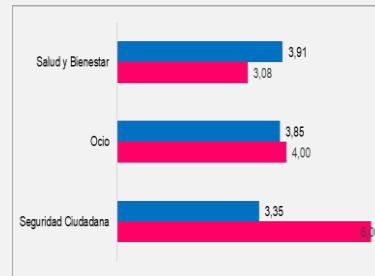
**Índice de Capacidades**  
**4,24**



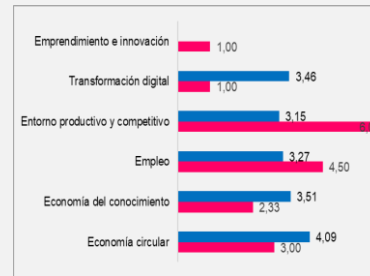
Código DANE	15516
Extensión Geográfica [km2]	395
Población total	34.931
Cantidad Mujeres	18.073
Cantidad Hombres	16.858
Población Urbana	21.541
Población Rural	13.390
Porcentaje de personas ocupadas formalmente con respecto a la población total	18%

Fuente: <https://terridata.dnp.gov.co/index-app.html#/comparaciones>

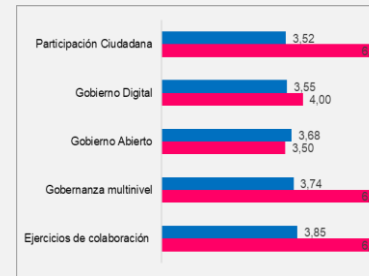
## Calidad de Vida



## Desarrollo Económico

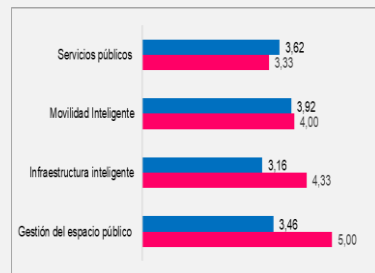


## Gobernanza

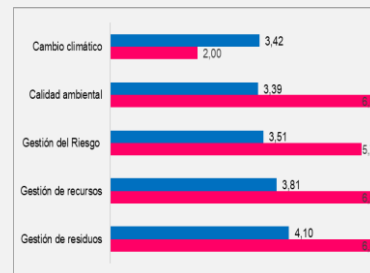


■ Resultados ■ Percepción

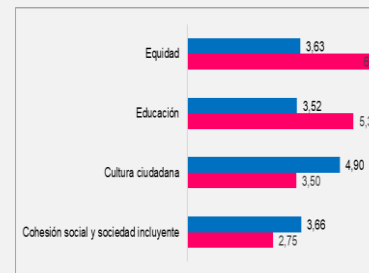
## Hábitat



## Medio Ambiente



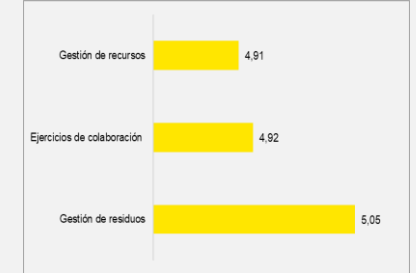
## Personas



■ Resultados ■ Percepción

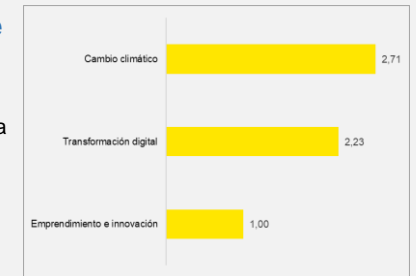
## Mejores Subdimensiones

Las subdimensiones que presentan un nivel de madurez mayor son Gestión de residuos, Ejercicios de colaboración y Gestión de recursos.



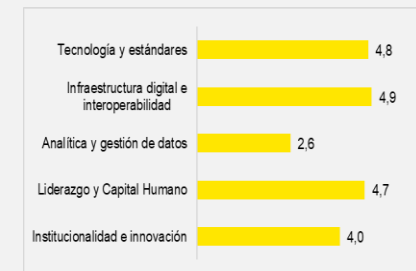
## Subdimensiones con oportunidad de mejora

Como oportunidad de mejora se identifica las subdimensiones de Emprendimiento e innovación, Transformación digital y Cambio climático.



## Capacidades

Al analizar los principales resultados del instrumento de Capacidades, se evidenció que el eje habilitador con mayor desarrollo es Infraestructura digital e interoperabilidad.







**Ranking**  
**10**



**Índice de  
Madurez CTI**  
**3,96**



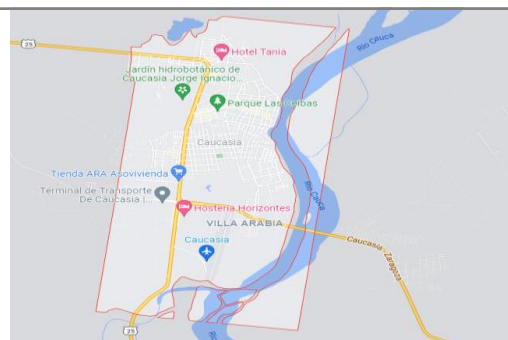
**Índice de  
Percepción**  
**2,84**



**Índice de  
Resultados**  
**3,56**



**Índice de  
Capacidades**  
**5,49**




Código DANE	05154
Extensión Geográfica [km2]	1.058
Población total	96.927
Cantidad Mujeres	49.755
Cantidad Hombres	47.172
Población Urbana	86.278
Población Rural	10.649
Porcentaje de personas ocupadas formalmente con respecto a la población total	12%

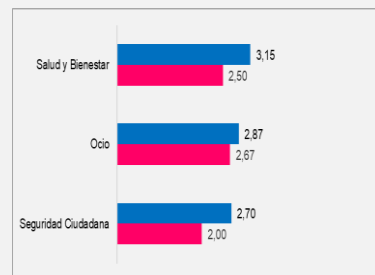
Fuente: <https://terridata.dnp.gov.co/index-app.html#/comparaciones>

## Mejores Subdimensiones

Las subdimensiones que presentan un nivel de madurez mayor son Gestión de residuos, Gobernanza multinivel y Ejercicios de colaboración.



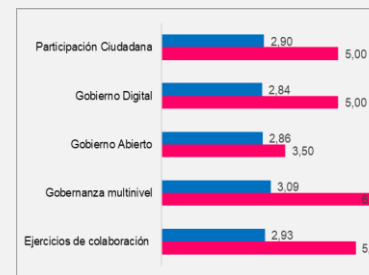
## Calidad de Vida



## Desarrollo Económico



## Gobernanza



■ Resultados

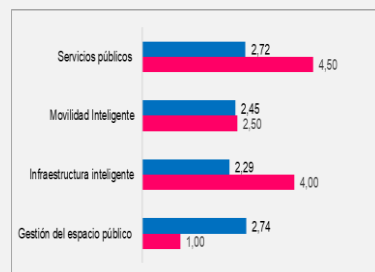
■ Percepción

## Subdimensiones con oportunidad de mejora

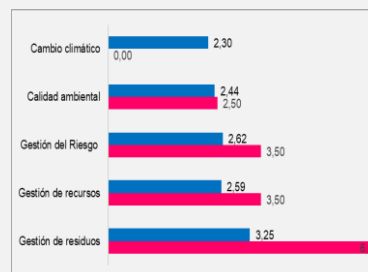
Como oportunidad de mejora se identifica las subdimensiones de Emprendimiento e innovación, Gestión del espacio público y Cohesión social y sociedad incluyente.



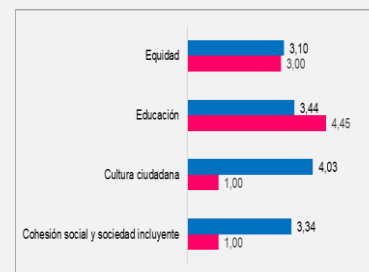
## Hábitat



## Medio Ambiente



## Personas




■ Resultados

■ Percepción

## Capacidades

Al analizar los principales resultados del instrumento de Capacidades, se evidenció que el eje habilitador con mayor desarrollo es Infraestructura digital e interoperabilidad.





**Ranking**  
**11**



**Índice de Madurez CTI**  
**3,94**



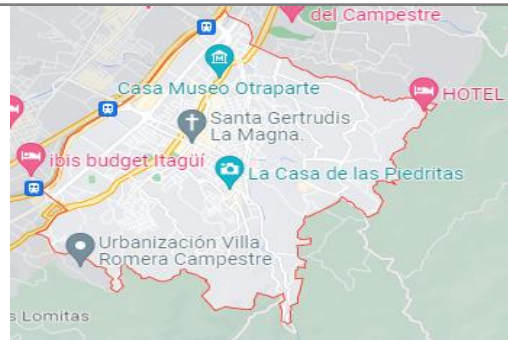
**Índice de Percepción**  
**4,51**



**Índice de Resultados**  
**4,20**



**Índice de Capacidades**  
**3,12**




Código DANE	05266
Extensión Geográfica [km2]	51
Población total	246.003
Cantidad Mujeres	132.776
Cantidad Hombres	113.227
Población Urbana	238.042
Población Rural	7.961
Porcentaje de personas ocupadas formalmente con respecto a la población total	26%

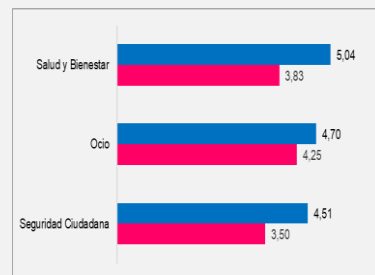
Fuente: <https://terridata.dnp.gov.co/index-app.html#/comparaciones>

## Mejores Subdimensiones

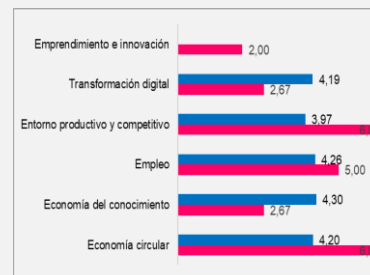
Las subdimensiones que presentan un nivel de madurez mayor son Gobernanza multinivel, Gestión de residuos y Cultura Ciudadana.



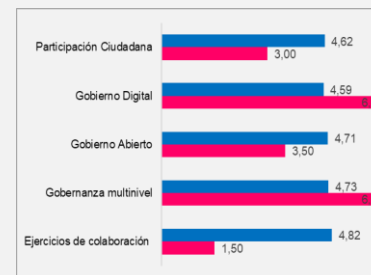
## Calidad de Vida



## Desarrollo Económico



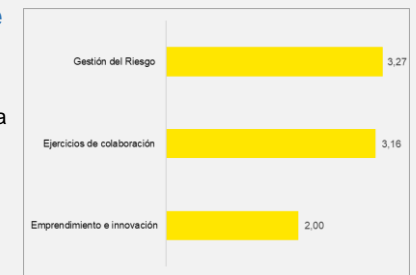
## Gobernanza



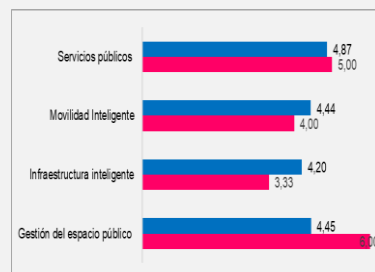
■ Resultados ■ Percepción

## Subdimensiones con oportunidad de mejora

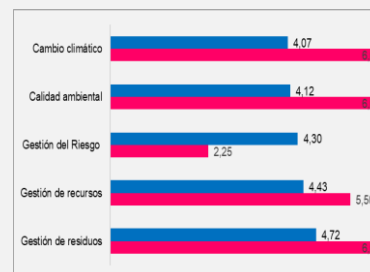
Como oportunidad de mejora se identifica las subdimensiones de Emprendimiento e innovación, Ejercicios de colaboración y Gestión del Riesgo.



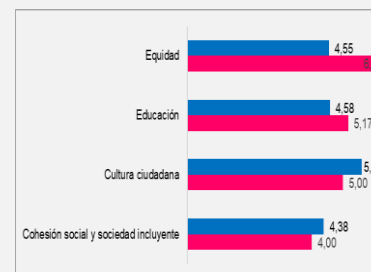
## Hábitat



## Medio Ambiente



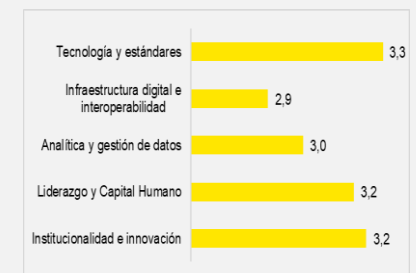
## Personas



■ Resultados ■ Percepción

## Capacidades

Al analizar los principales resultados del instrumento de Capacidades, se evidenció que el eje habilitador con mayor desarrollo es Tecnología y estándares.







**Ranking**  
**12**



**Índice de Madurez CTI**  
**3,93**



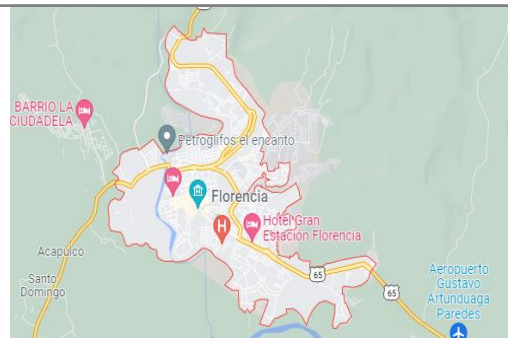
**Índice de Percepción**  
**3,55**



**Índice de Resultados**  
**3,85**



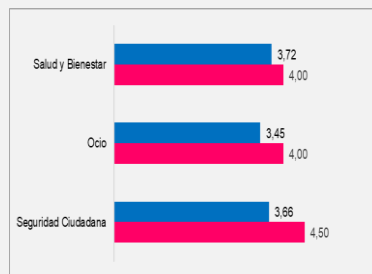
**Índice de Capacidades**  
**4,39**



Código DANE	18001
Extensión Geográfica [km2]	2.292
Población total	174.839
Cantidad Mujeres	88.382
Cantidad Hombres	86.457
Población Urbana	154.331
Población Rural	20.508
Porcentaje de personas ocupadas formalmente con respecto a la población total	22%

Fuente: <https://terridata.dnp.gov.co/index-app.html#/comparaciones>

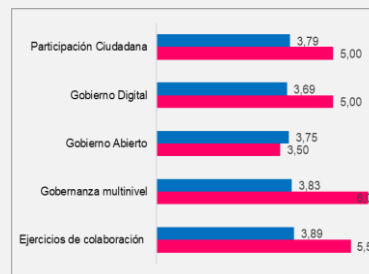
## Calidad de Vida



## Desarrollo Económico

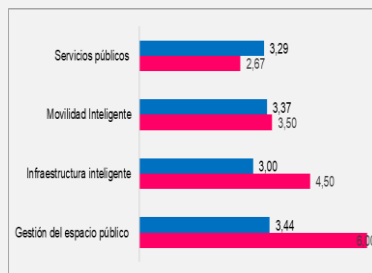


## Gobernanza

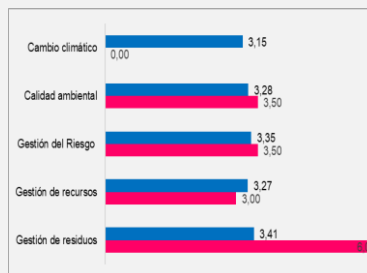


■ Resultados ■ Percepción

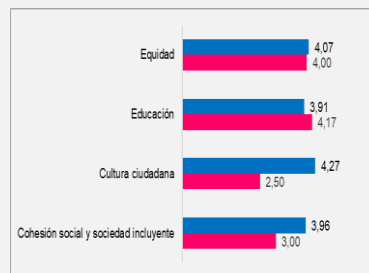
## Hábitat



## Medio Ambiente



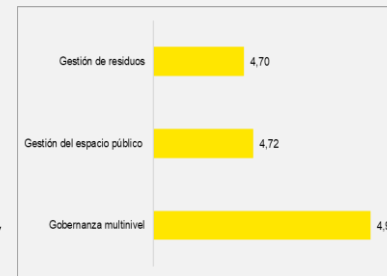
## Personas



■ Resultados ■ Percepción

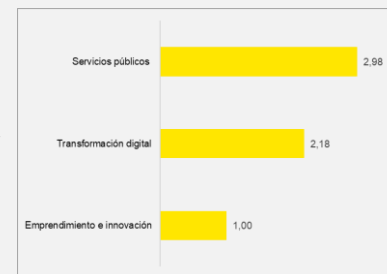
## Mejores Subdimensiones

Las subdimensiones que presentan un nivel de madurez mayor son Gobernanza multinivel, Gestión del espacio público y Gestión de residuos.




## Subdimensiones con oportunidad de mejora

Como oportunidad de mejora se identifica las subdimensiones de Emprendimiento e innovación, Transformación digital y Servicios públicos.



## Capacidades

Al analizar los principales resultados del instrumento de Capacidades, se evidenció que el eje habilitador con mayor desarrollo es Liderazgo y Capital Humano.





**Ranking**  
**13**



**Índice de Madurez CTI**  
**3,93**



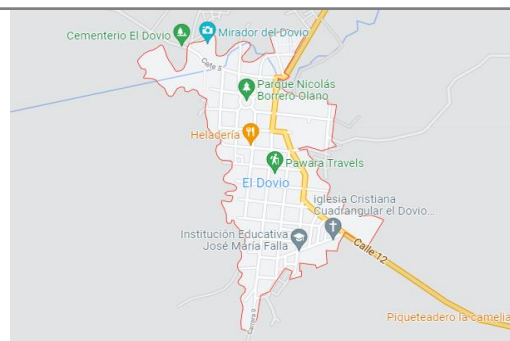
**Índice de Percepción**  
**3,81**



**Índice de Resultados**  
**3,99**



**Índice de Capacidades**  
**3,98**

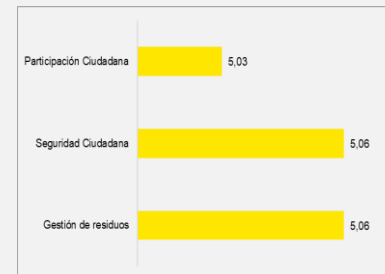


Código DANE	76250
Extensión Geográfica [km2]	297
Población total	8.662
Cantidad Mujeres	4.436
Cantidad Hombres	4.226
Población Urbana	5.469
Población Rural	3.193
Porcentaje de personas ocupadas formalmente con respecto a la población total	6%

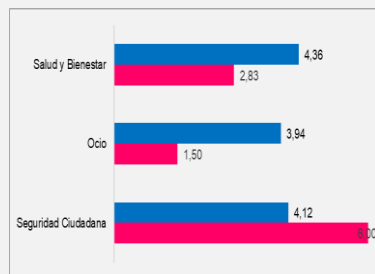
Fuente: <https://terridata.dnp.gov.co/index-app.html#/comparaciones>

## Mejores Subdimensiones

Las subdimensiones que presentan un nivel de madurez mayor son Gestión de residuos, Seguridad Ciudadana y Participación Ciudadana.



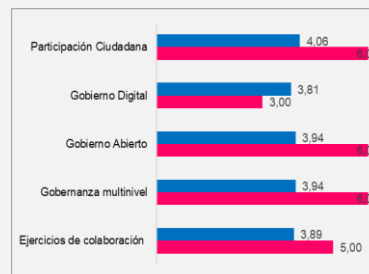
## Calidad de Vida



## Desarrollo Económico



## Gobernanza




Resultados

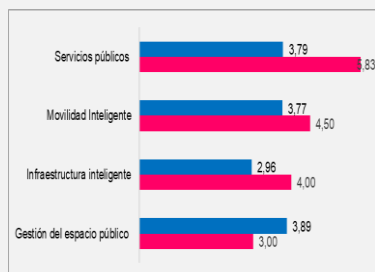
Percepción

## Subdimensiones con oportunidad de mejora

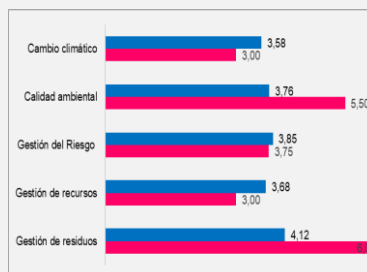
Como oportunidad de mejora se identifica las subdimensiones de Emprendimiento e innovación, Transformación digital y Empleo.



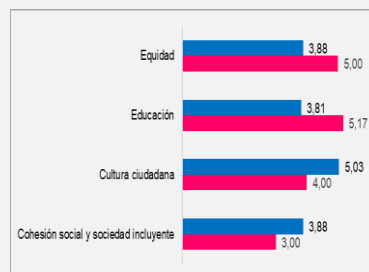
## Hábitat



## Medio Ambiente



## Personas

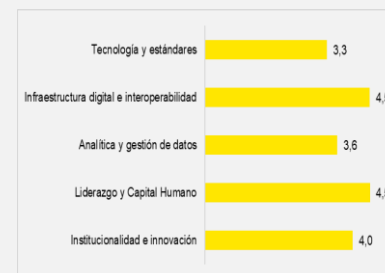


Resultados

Percepción

## Capacidades

Al analizar los principales resultados del instrumento de Capacidades, se evidenció que el eje habilitador con mayor desarrollo son Liderazgo y Capital Humano y Infraestructura digital e interoperabilidad.





**Ranking**  
**14**



**Índice de Madurez CTI**  
**3,92**



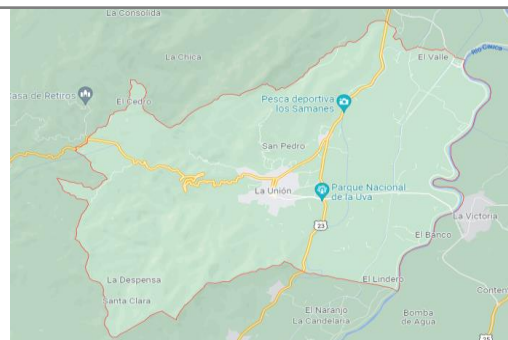
**Índice de Percepción**  
**3,43**



**Índice de Resultados**  
**3,77**



**Índice de Capacidades**  
**4,56**




Código DANE	76400
Extensión Geográfica [km2]	121
Población total	34.685
Cantidad Mujeres	18.387
Cantidad Hombres	16.298
Población Urbana	27.817
Población Rural	6.868
Porcentaje de personas ocupadas formalmente con respecto a la población total	9%

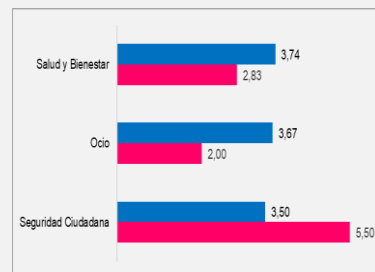
Fuente: <https://terridata.dnp.gov.co/index-app.html#/comparaciones>

## Mejores Subdimensiones

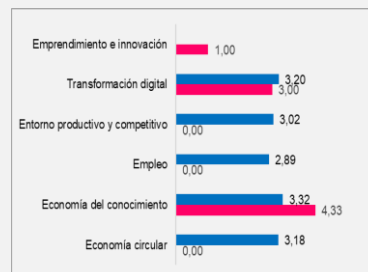
Las subdimensiones que presentan un nivel de madurez mayor son Gobierno Digital, Seguridad Ciudadana y Cultura Ciudadana.



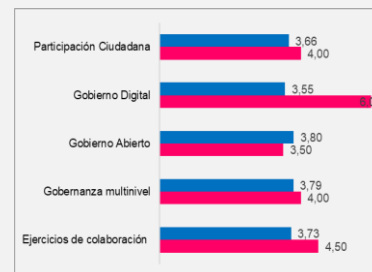
## Calidad de Vida



## Desarrollo Económico



## Gobernanza




Resultados

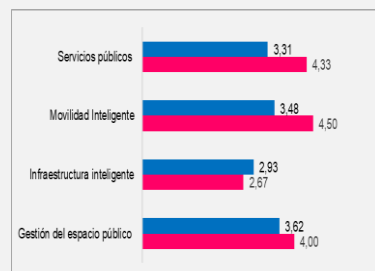
Percepción

## Subdimensiones con oportunidad de mejora

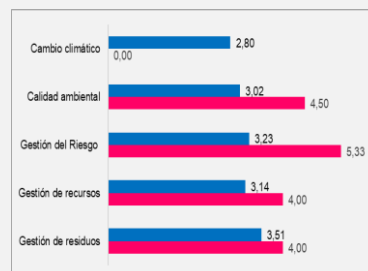
Como oportunidad de mejora se identifica las subdimensiones de Emprendimiento e innovación, Infraestructura inteligente y Cambio climático.



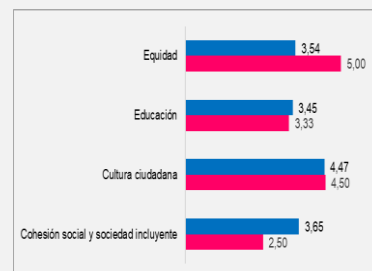
## Hábitat



## Medio Ambiente



## Personas

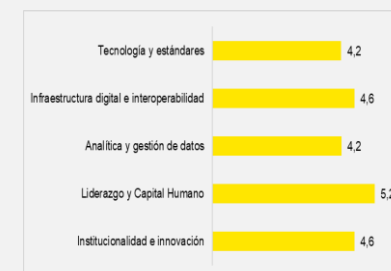


Resultados

Percepción

## Capacidades

Al analizar los principales resultados del instrumento de Capacidades, se evidenció que el eje habilitador con mayor desarrollo es Liderazgo y Capital Humano.







**Ranking**  
**15**



**Índice de Madurez CTI**  
**3,91**



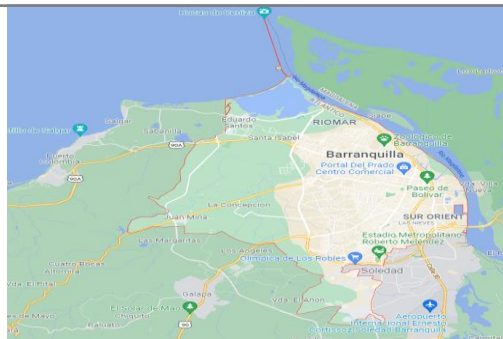
**Índice de Percepción**  
**3,86**



**Índice de Resultados**  
**3,53**



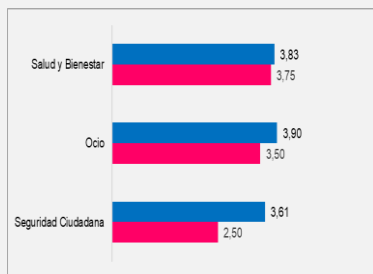
**Índice de Capacidades**  
**4,34**



Código DANE	08001
Extensión Geográfica [km2]	166
Población total	1.297.082
Cantidad Mujeres	675.157
Cantidad Hombres	621.925
Población Urbana	1.296.471
Población Rural	611
Porcentaje de personas ocupadas formalmente con respecto a la población total	46%

Fuente: <https://terridata.dnp.gov.co/index-app.html#/comparaciones>

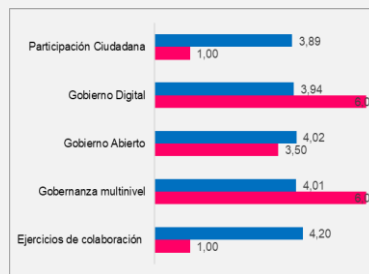
## Calidad de Vida



## Desarrollo Económico

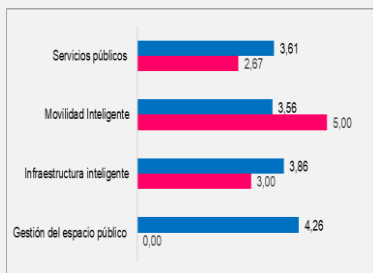


## Gobernanza

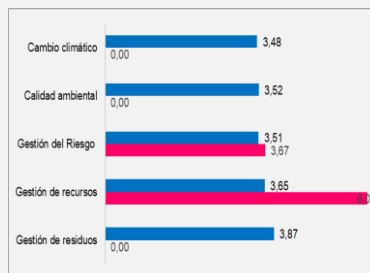


■ Resultados ■ Percepción

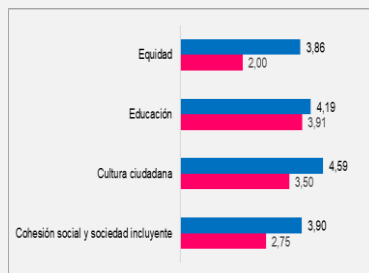
## Hábitat



## Medio Ambiente




## Personas



■ Resultados ■ Percepción


## Mejores Subdimensiones

Las subdimensiones que presentan un nivel de madurez mayor son Gobernanza multinivel, Gobierno Digital y Entorno productivo y competitivo.



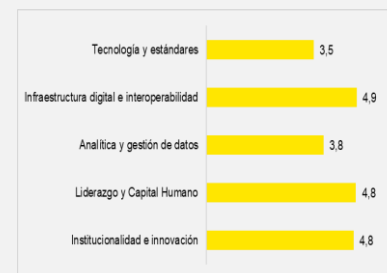
## Subdimensiones con oportunidad de mejora

Como oportunidad de mejora se identifica las subdimensiones de Emprendimiento e innovación, Participación Ciudadana y Ejercicios de colaboración.



## Capacidades

Al analizar los principales resultados del instrumento de Capacidades, se evidenció que el eje habilitador con mayor desarrollo es Infraestructura digital e interoperabilidad.





**Ranking**  
**16**



**Índice de Madurez CTI**  
**3,89**



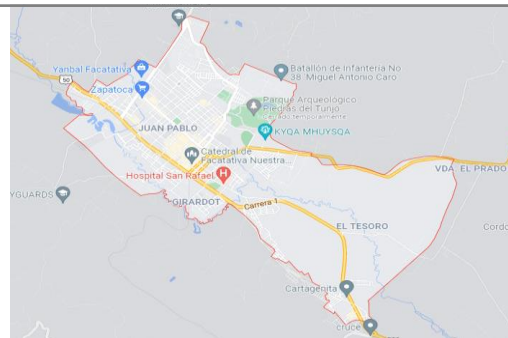
**Índice de Percepción**  
**3,39**



**Índice de Resultados**  
**4,72**



**Índice de Capacidades**  
**3,56**

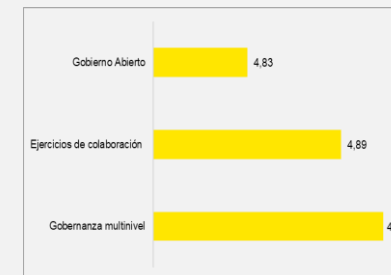


Código DANE	25269
Extensión Geográfica [km2]	160
Población total	162.205
Cantidad Mujeres	82.944
Cantidad Hombres	79.261
Población Urbana	151.274
Población Rural	10.931
Porcentaje de personas ocupadas formalmente con respecto a la población total	28%

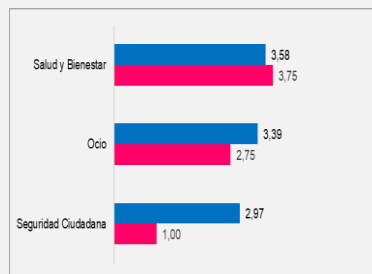
Fuente: <https://terridata.dnp.gov.co/index-app.html#/comparaciones>

## Mejores Subdimensiones

Las subdimensiones que presentan un nivel de madurez mayor son Gobernanza multinivel, Ejercicios de colaboración y Gobierno Abierto.



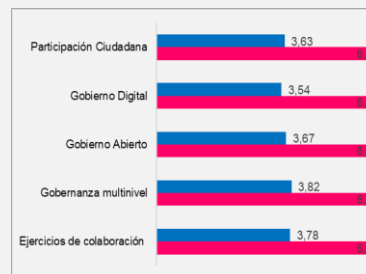
## Calidad de Vida



## Desarrollo Económico




## Gobernanza



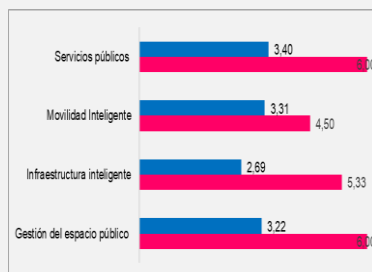
■ Resultados ■ Percepción

## Subdimensiones con oportunidad de mejora

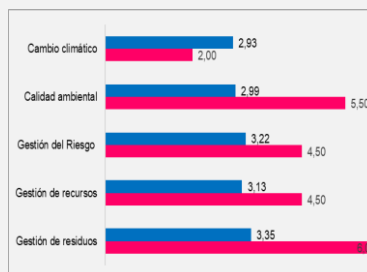
Como oportunidad de mejora se identifica las subdimensiones de Seguridad Ciudadana, Emprendimiento e innovación y Cambio climático.



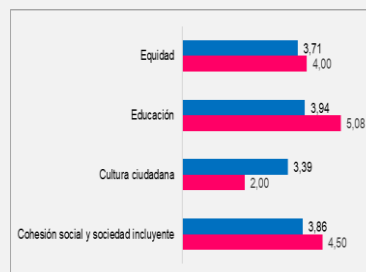
## Hábitat



## Medio Ambiente



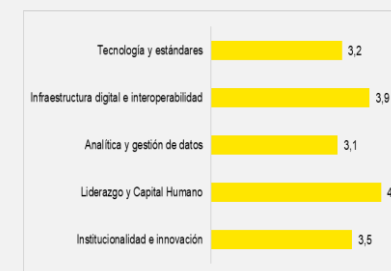
## Personas



■ Resultados ■ Percepción

## Capacidades

Al analizar los principales resultados del instrumento de Capacidades, se evidenció que el eje habilitador con mayor desarrollo es Liderazgo y Capital Humano.



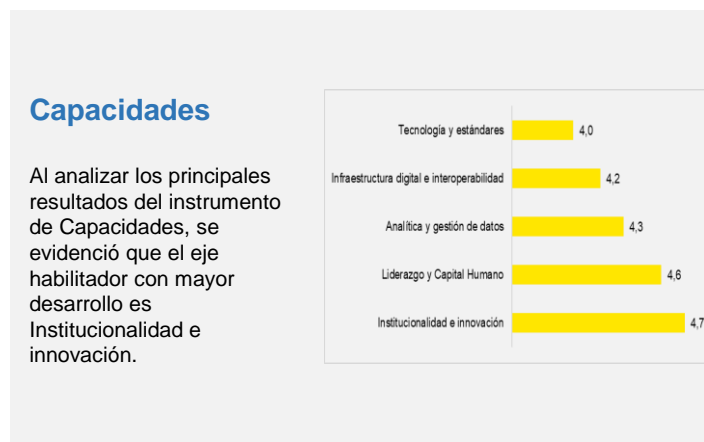
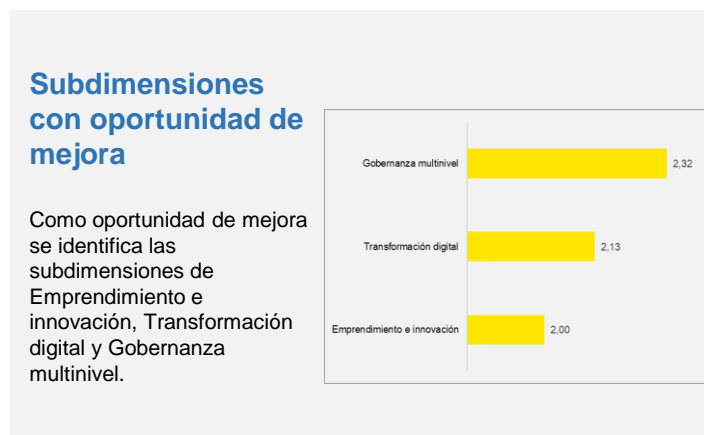
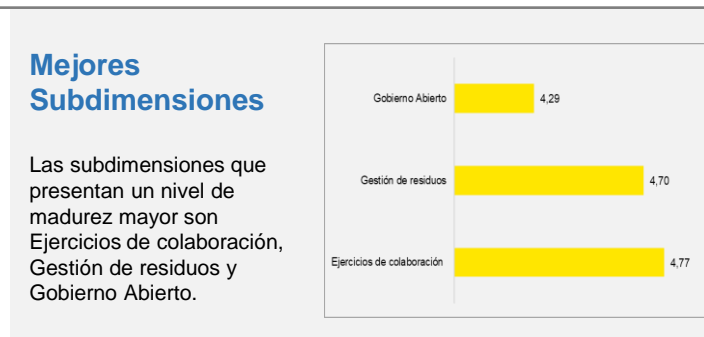
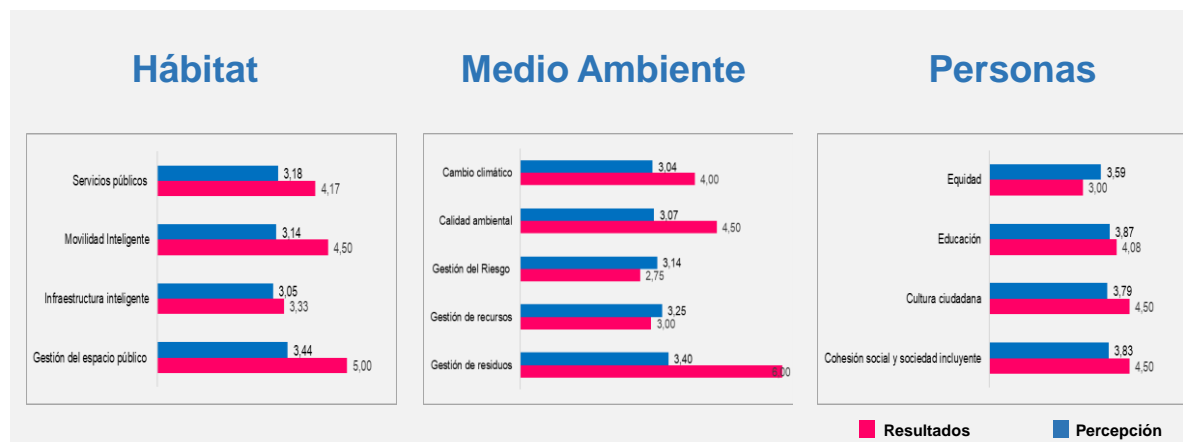
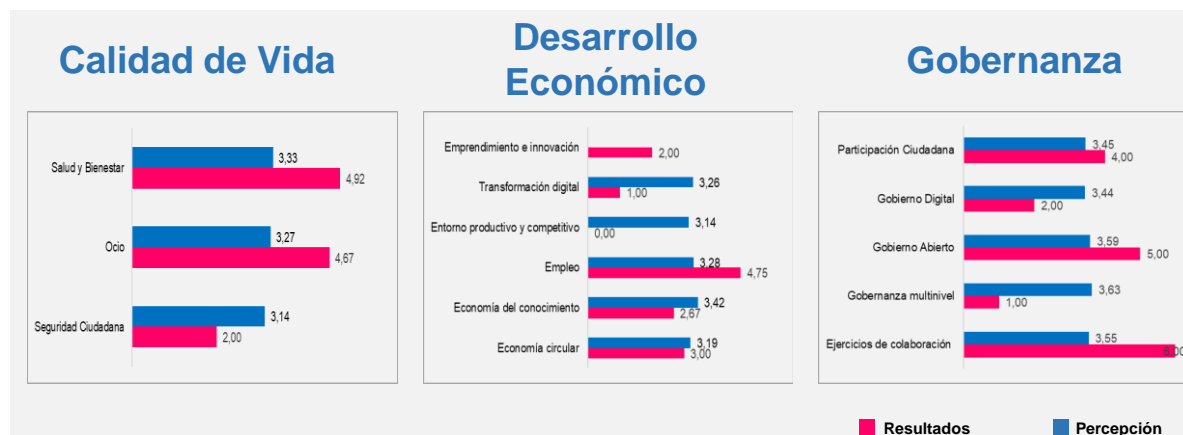
**Ranking**  
**17**

**Índice de Madurez CTI**  
**3,88**

**Índice de Percepción**  
**3,38**

**Índice de Resultados**  
**3,90**

**Índice de Capacidades**  
**4,36**







**Ranking**  
**18**



**Índice de Madurez CTI**  
**3,86**



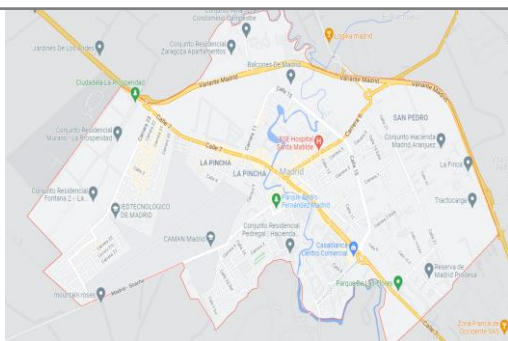
**Índice de Percepción**  
**2,80**



**Índice de Resultados**  
**3,48**



**Índice de Capacidades**  
**5,28**

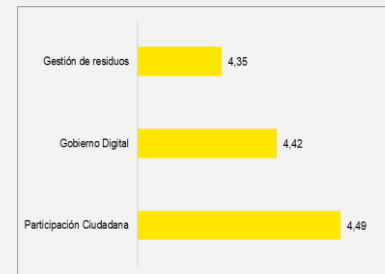


Código DANE	25430
Extensión Geográfica [km2]	120
Población total	132.214
Cantidad Mujeres	67.173
Cantidad Hombres	65.041
Población Urbana	125.880
Población Rural	6.334
Porcentaje de personas ocupadas formalmente con respecto a la población total	23%

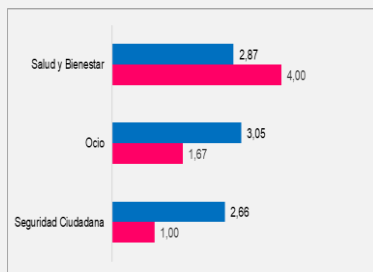
Fuente: <https://terridata.dnp.gov.co/index-app.html#/comparaciones>

## Mejores Subdimensiones

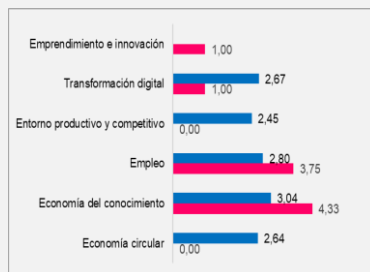
Las subdimensiones que presentan un nivel de madurez mayor son Participación Ciudadana, Gobierno Digital y Gestión de residuos.



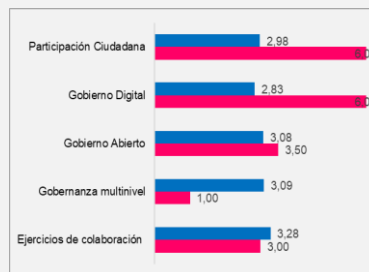
## Calidad de Vida



## Desarrollo Económico




## Gobernanza



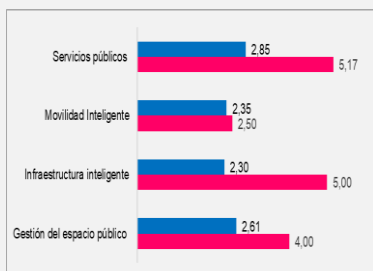
■ Resultados ■ Percepción

## Subdimensiones con oportunidad de mejora

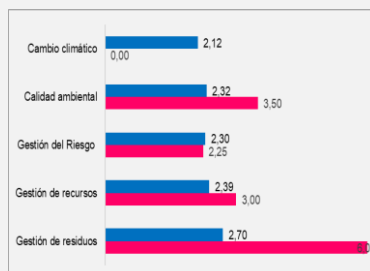
Como oportunidad de mejora se identifica las subdimensiones de Emprendimiento e innovación, Seguridad Ciudadana y Transformación digital.



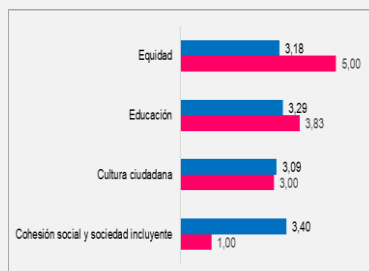
## Hábitat



## Medio Ambiente



## Personas



■ Resultados ■ Percepción

## Capacidades

Al analizar los principales resultados del instrumento de Capacidades, se evidenció que el eje habilitador con mayor desarrollo es Infraestructura digital e interoperabilidad.





Ranking  
19



Índice de  
Madurez CTI  
3,84



Índice de  
Percepción  
4,07



Índice de  
Resultados  
3,24



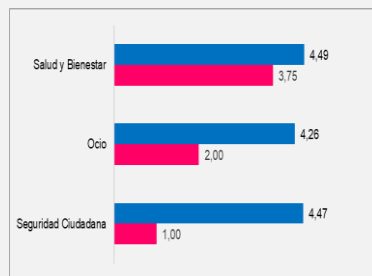
Índice de  
Capacidades  
4,22



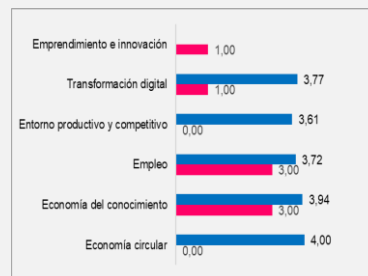
Código DANE	54125
Extensión Geográfica [km2]	135
Población total	2.954
Cantidad Mujeres	1.366
Cantidad Hombres	1.588
Población Urbana	1.021
Población Rural	1.933
Porcentaje de personas ocupadas formalmente con respecto a la población total	7%

Fuente: <https://terridata.dnp.gov.co/index-app.html#/comparaciones>

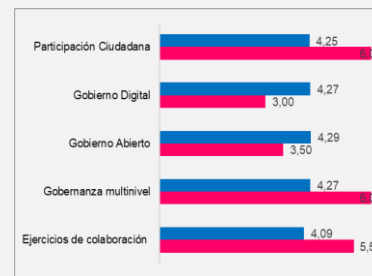
### Calidad de Vida



### Desarrollo Económico



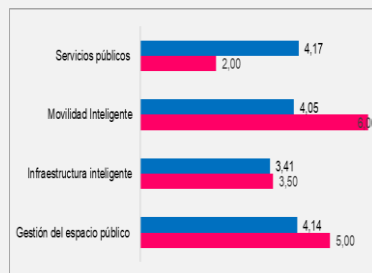
### Gobernanza



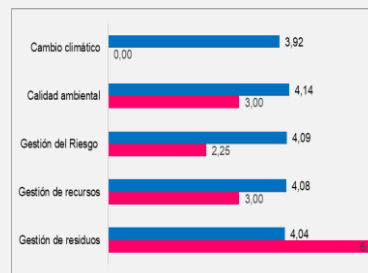
Resultados

Percepción

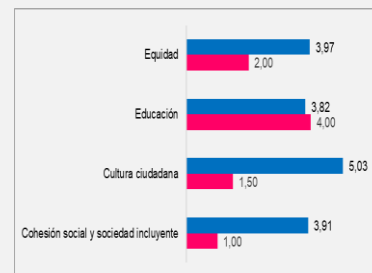
### Hábitat



### Medio Ambiente



### Personas

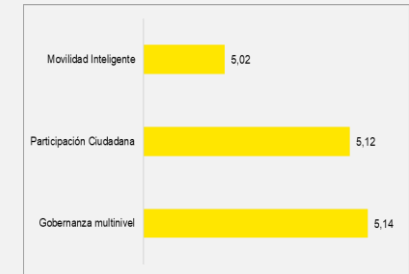


Resultados

Percepción

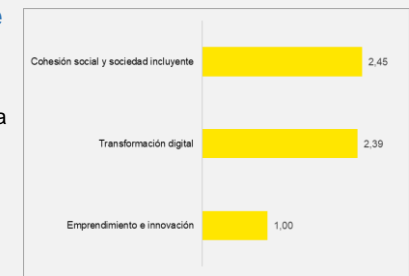
### Mejores Subdimensiones

Las subdimensiones que presentan un nivel de madurez mayor son Gobernanza multinivel, Participación Ciudadana y Movilidad Inteligente.



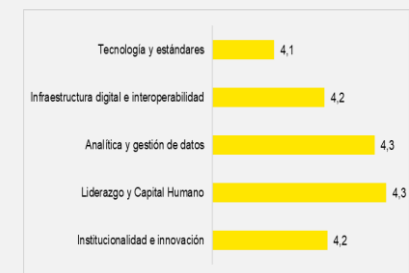
### Subdimensiones con oportunidad de mejora

Como oportunidad de mejora se identifica las subdimensiones de Emprendimiento e innovación, Transformación digital y Cohesión social y sociedad incluyente.



### Capacidades

Al analizar los principales resultados del instrumento de Capacidades, se evidenció que el eje habilitador con mayor desarrollo es Liderazgo y Capital Humano.



**Ranking**  
**20**

**Índice de Madurez CTI**  
**3,82**

**Índice de Percepción**  
**4,08**

**Índice de Resultados**  
**3,56**

**Índice de Capacidades**  
**N/A**

Código DANE	54520
Extensión Geográfica [km2]	176
Población total	5.872
Cantidad Mujeres	2.800
Cantidad Hombres	3.072
Población Urbana	1.255
Población Rural	4.617
Porcentaje de personas ocupadas formalmente con respecto a la población total	7%

Fuente: <https://terridata.dnp.gov.co/index-app.html#/comparaciones>

### Mejores Subdimensiones

Las subdimensiones que presentan un nivel de madurez mayor son Gobernanza multinivel, Seguridad Ciudadana y Participación Ciudadana.

### Calidad de Vida

### Desarrollo Económico

### Gobernanza

■ Resultados ■ Percepción

### Subdimensiones con oportunidad de mejora

Como oportunidad de mejora se identifica las subdimensiones de Emprendimiento e innovación, Transformación digital y Cohesión social y sociedad incluyente.

### Hábitat

### Medio Ambiente

### Personas

■ Resultados ■ Percepción

### Capacidades

El territorio no diligenció el autodiagnóstico de capacidades.





**Ranking**  
**21**



**Índice de Madurez CTI**  
**3,82**



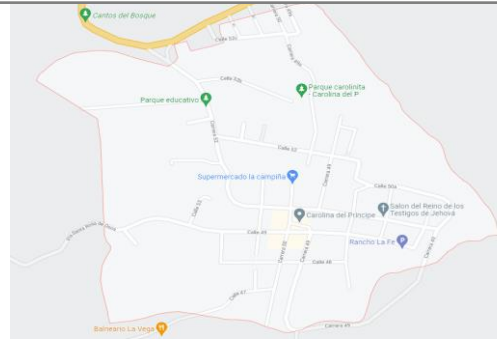
**Índice de Percepción**  
**4,36**



**Índice de Resultados**  
**3,27**



**Índice de Capacidades**  
**N/A**




Código DANE	05150
Extensión Geográfica [km2]	168
Población total	4.034
Cantidad Mujeres	2.047
Cantidad Hombres	1.987
Población Urbana	3.099
Población Rural	935
Porcentaje de personas ocupadas formalmente con respecto a la población total	16%

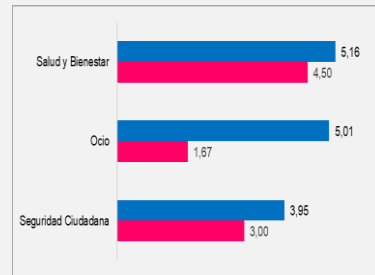
Fuente: <https://terridata.dnp.gov.co/index-app.html#/comparaciones>

## Mejores Subdimensiones

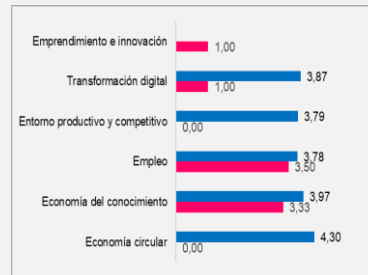
Las subdimensiones que presentan un nivel de madurez mayor son Gestión de residuos, Participación Ciudadana y Salud y Bienestar.



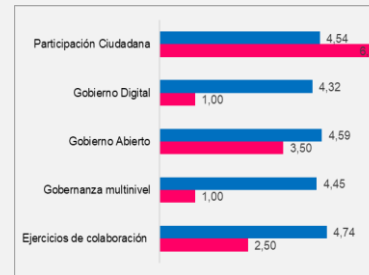
## Calidad de Vida



## Desarrollo Económico



## Gobernanza




■ Resultados

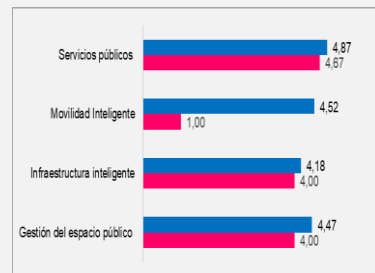
■ Percepción

## Subdimensiones con oportunidad de mejora

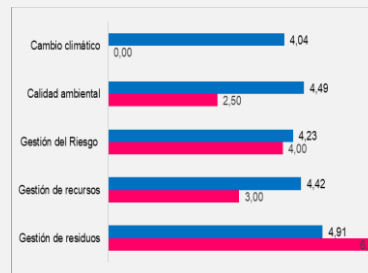
Como oportunidad de mejora se identifica las subdimensiones de Emprendimiento e innovación, Transformación digital y Cohesión social y sociedad incluyente.



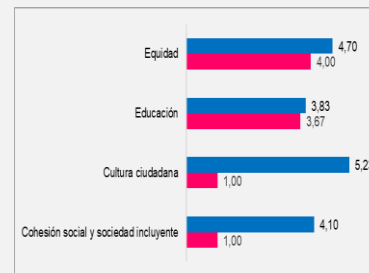
## Hábitat



## Medio Ambiente



## Personas



■ Resultados

■ Percepción

## Capacidades

El territorio no diligenció el autodiagnóstico de capacidades.



**Ranking**  
**22**



**Índice de Madurez CTI**  
**3,80**



**Índice de Percepción**  
**3,50**



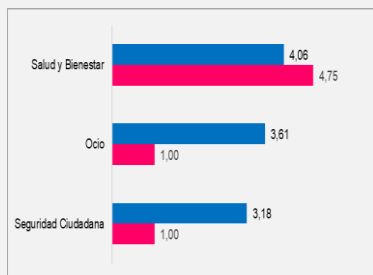
**Índice de Resultados**  
**3,13**



**Índice de Capacidades**  
**4,77**



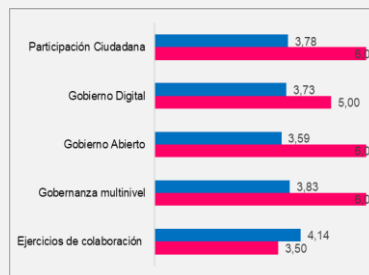
## Calidad de Vida



## Desarrollo Económico

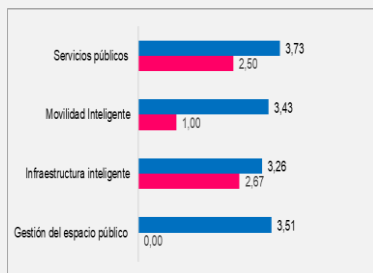


## Gobernanza

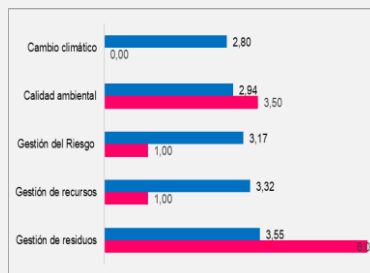


■ Resultados ■ Percepción

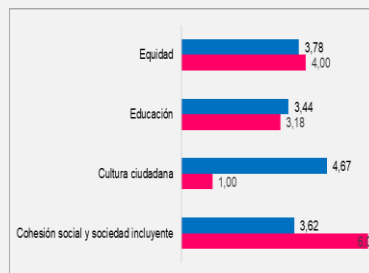
## Hábitat



## Medio Ambiente




## Personas



■ Resultados ■ Percepción


## Mejores Subdimensiones

Las subdimensiones que presentan un nivel de madurez mayor son Gobernanza multinivel, Participación Ciudadana y Cohesión social y sociedad incluyente.




## Subdimensiones con oportunidad de mejora

Como oportunidad de mejora se identifica las subdimensiones de Emprendimiento e innovación, Transformación digital y Gestión del Riesgo.



## Capacidades

Al analizar los principales resultados del instrumento de Capacidades, se evidenció que el eje habilitador con mayor desarrollo es Infraestructura digital e interoperabilidad.





**Ranking**  
**23**



**Índice de Madurez CTI**  
**3,78**



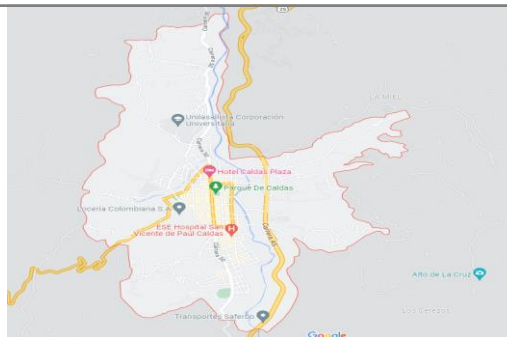
**Índice de Percepción**  
**3,31**



**Índice de Resultados**  
**3,81**



**Índice de Capacidades**  
**4,23**

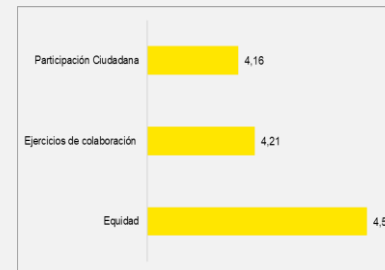


Código DANE	05129
Extensión Geográfica [km2]	152
Población total	84.734
Cantidad Mujeres	44.301
Cantidad Hombres	40.433
Población Urbana	68.895
Población Rural	15.839
Porcentaje de personas ocupadas formalmente con respecto a la población total	15%

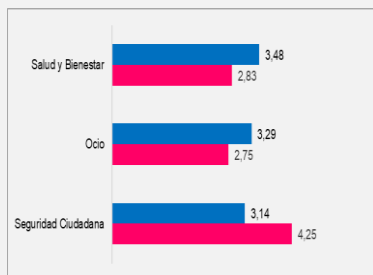
Fuente: <https://terridata.dnp.gov.co/index-app.html#/comparaciones>

## Mejores Subdimensiones

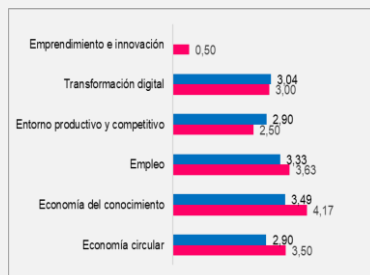
Las subdimensiones que presentan un nivel de madurez mayor son Equidad, Ejercicios de colaboración y Participación Ciudadana.



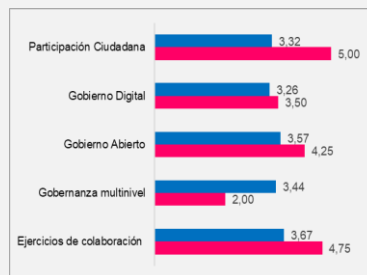
## Calidad de Vida



## Desarrollo Económico



## Gobernanza

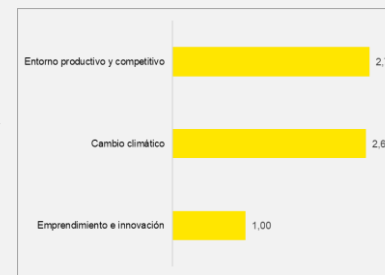


Resultados

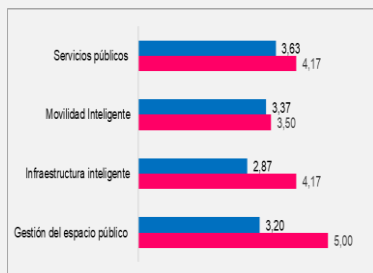
Percepción

## Subdimensiones con oportunidad de mejora

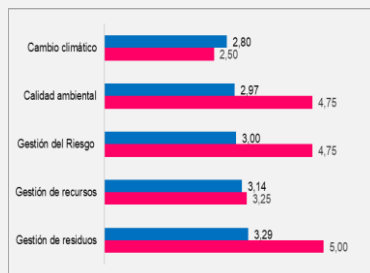
Como oportunidad de mejora se identifica las subdimensiones de Emprendimiento e innovación, Cambio climático y Entorno productivo y competitivo.



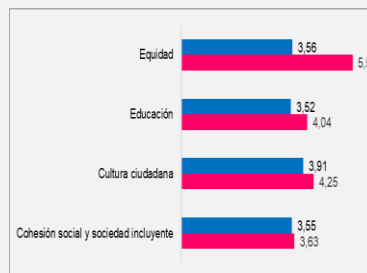
## Hábitat



## Medio Ambiente



## Personas




Resultados

Percepción

## Capacidades

Al analizar los principales resultados del instrumento de Capacidades, se evidenció que el eje habilitador con mayor desarrollo es Infraestructura digital e interoperabilidad.







**Ranking**  
**24**



**Índice de Madurez CTI**  
**3,76**



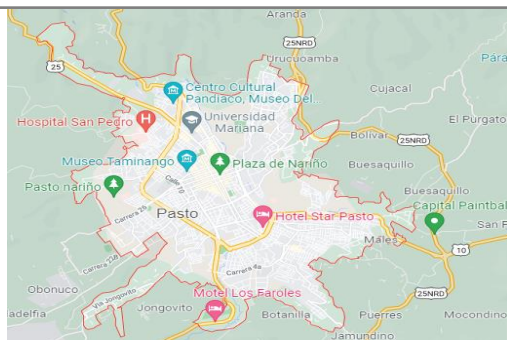
**Índice de Percepción**  
**3,57**



**Índice de Resultados**  
**4,48**



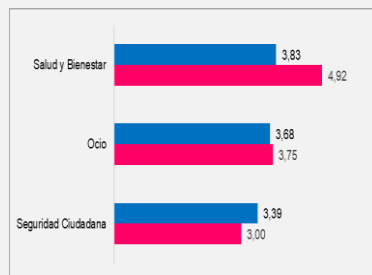
**Índice de Capacidades**  
**3,22**



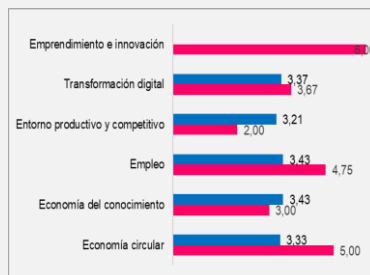
Código DANE	52001
Extensión Geográfica [km2]	1.131
Población total	392.567
Cantidad Mujeres	207.862
Cantidad Hombres	184.705
Población Urbana	305.329
Población Rural	87.238
Porcentaje de personas ocupadas formalmente con respecto a la población total	25%

Fuente: <https://terridata.dnp.gov.co/index-app.html#/comparaciones>

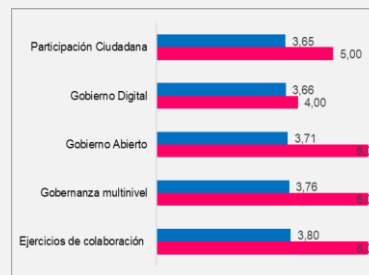
## Calidad de Vida



## Desarrollo Económico

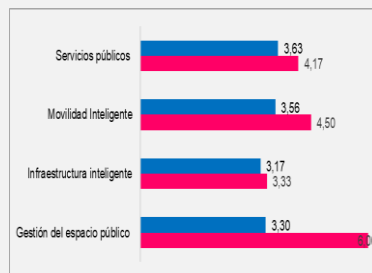


## Gobernanza

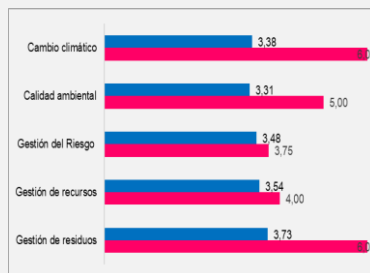


■ Resultados ■ Percepción

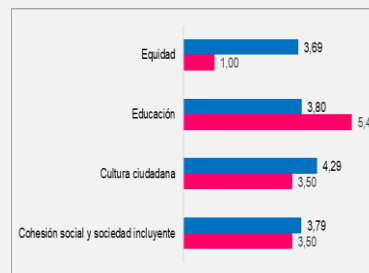
## Hábitat



## Medio Ambiente



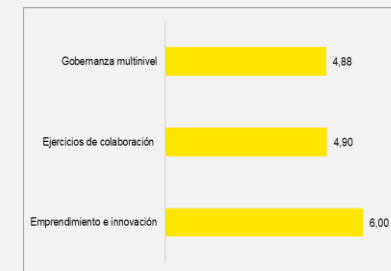
## Personas



■ Resultados ■ Percepción

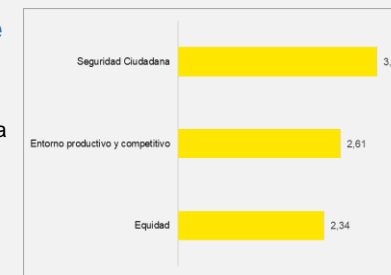
## Mejores Subdimensiones

Las subdimensiones que presentan un nivel de madurez mayor son Emprendimiento e innovación, Ejercicios de colaboración y Gobernanza multinivel.



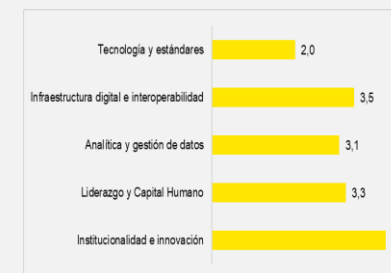
## Subdimensiones con oportunidad de mejora

Como oportunidad de mejora se identifica las subdimensiones de Equidad, Entorno productivo y competitivo y Seguridad Ciudadana.



## Capacidades

Al analizar los principales resultados del instrumento de Capacidades, se evidenció que el eje habilitador con mayor desarrollo es Institucionalidad e innovación.





**Ranking**  
**25**



**Índice de Madurez CTI**  
**3,74**



**Índice de Percepción**  
**3,24**



**Índice de Resultados**  
**2,61**



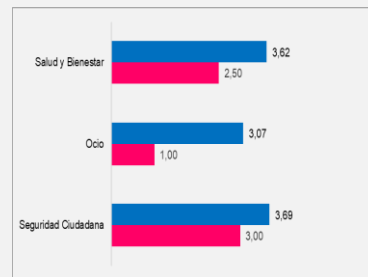
**Índice de Capacidades**  
**5,37**



Código DANE	73555
Extensión Geográfica [km2]	1445
Población total	25.871
Cantidad Mujeres	12.462
Cantidad Hombres	13.409
Población Urbana	6.957
Población Rural	18.914
Porcentaje de personas ocupadas formalmente con respecto a la población total	4%

Fuente: <https://terridata.dnp.gov.co/index-app.html#/comparaciones>

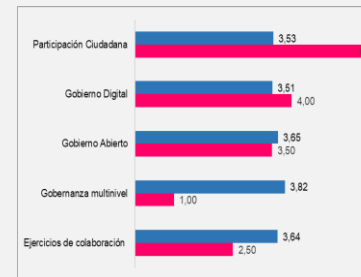
### Calidad de Vida



### Desarrollo Económico



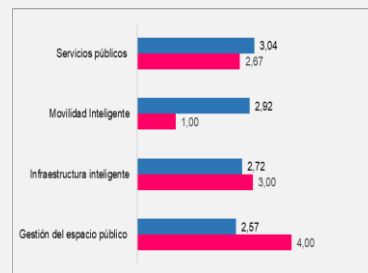
### Gobernanza



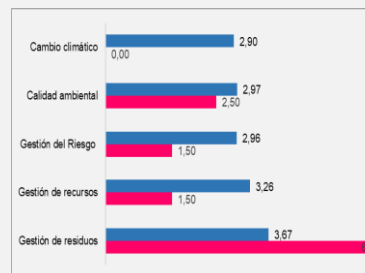
Resultados

Percepción

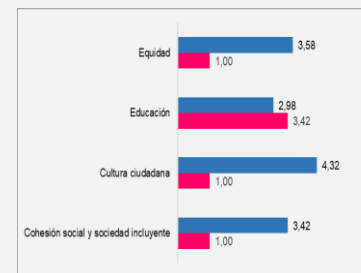
### Hábitat



### Medio Ambiente



### Personas

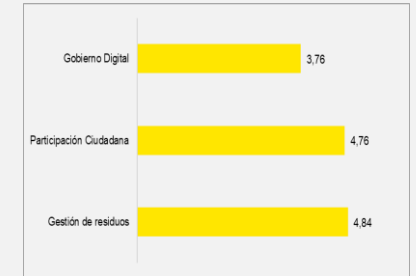


Resultados

Percepción

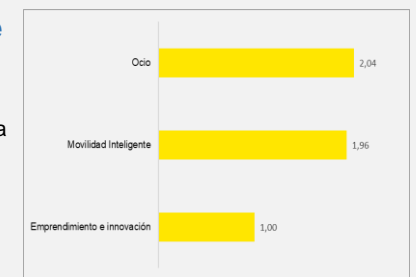
### Mejores Subdimensiones

Las subdimensiones que presentan un nivel de madurez mayor son Gestión de residuos, Participación ciudadana y Gobierno Digital.



### Subdimensiones con oportunidad de mejora

Como oportunidad de mejora se identifica las subdimensiones de Emprendimiento e innovación, Movilidad inteligente y Ocio.



### Capacidades

Al analizar los principales resultados del instrumento de Capacidades, se evidenció que el eje habilitador con mayor desarrollo es Tecnología y Estándares.





**Ranking**  
**26**



**Índice de Madurez CTI**  
**3,71**



**Índice de Percepción**  
**3,55**



**Índice de Resultados**  
**4,84**



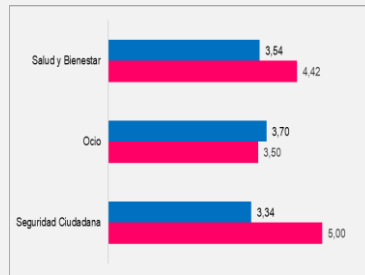
**Índice de Capacidades**  
**2,72**



Código DANE	20400
Extensión Geográfica [km2]	752
Población total	52.015
Cantidad Mujeres	26.190
Cantidad Hombres	25.825
Población Urbana	40.004
Población Rural	12.011
Porcentaje de personas ocupadas formalmente con respecto a la población total	13%

Fuente: <https://terridata.dnp.gov.co/index-app.html#/comparaciones>

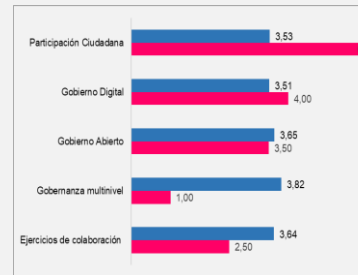
## Calidad de Vida



## Desarrollo Económico

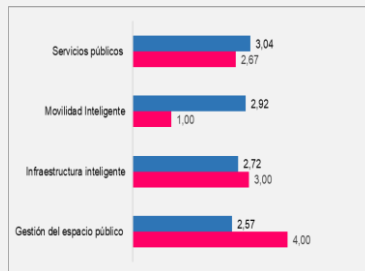


## Gobernanza

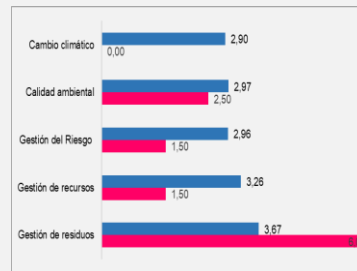


■ Resultados ■ Percepción

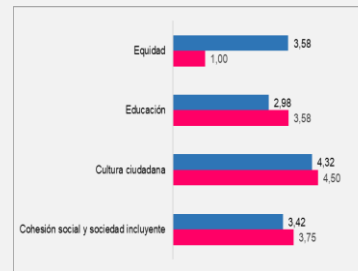
## Hábitat



## Medio Ambiente



## Personas



■ Resultados ■ Percepción

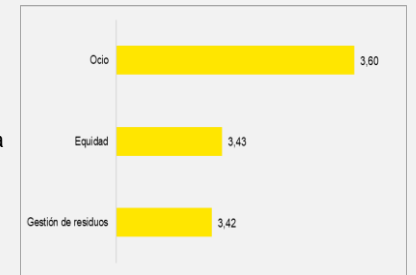
## Mejores Subdimensiones

Las subdimensiones que presentan un nivel de madurez mayor son Emprendimiento e innovación, Gestión del espacio público y Gobierno Digital.



## Subdimensiones con oportunidad de mejora

Como oportunidad de mejora se identifica las subdimensiones de Gestión de residuos, Equidad y Ocio.



## Capacidades

Al analizar los principales resultados del instrumento de Capacidades, se evidenció que el eje habilitador con mayor desarrollo es Liderazgo y capital humano.







**Ranking**  
**27**



**Índice de  
Madurez CTI**  
**3,70**



**Índice de  
Percepción**  
**3,76**



**Índice de  
Resultados**  
**3,65**



**Índice de  
Capacidades**  
**N/A**

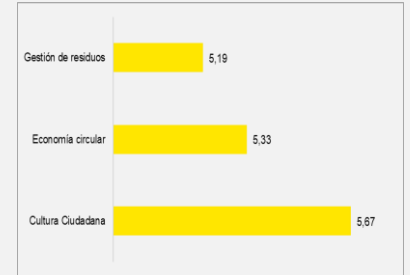


Código DANE	15317
Extensión Geográfica [km2]	59
Población total	1.847
Cantidad Mujeres	937
Cantidad Hombres	910
Población Urbana	647
Población Rural	1.200
Porcentaje de personas ocupadas formalmente con respecto a la población total	5%

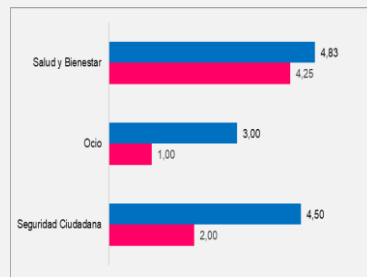
Fuente: <https://terridata.dnp.gov.co/index-app.html#/comparaciones>

## Mejores Subdimensiones

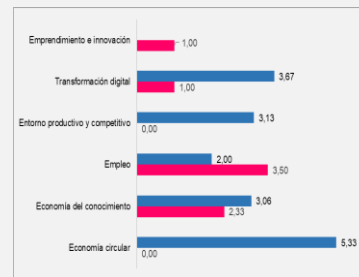
Las subdimensiones que presentan un nivel de madurez mayor son Cultura Ciudadana, Economía circular y Gestión de residuos.



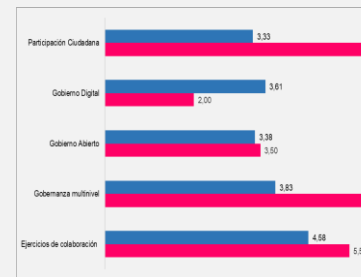
## Calidad de Vida



## Desarrollo Económico



## Gobernanza

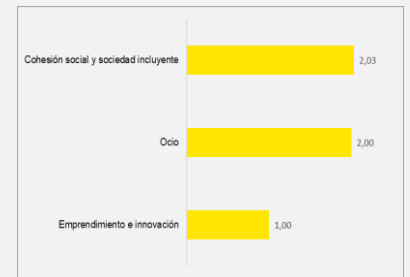


Resultados

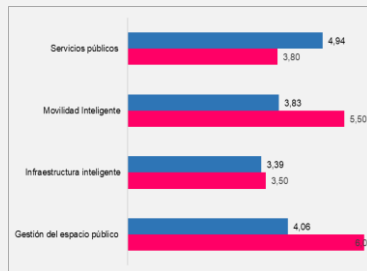
Percepción

## Subdimensiones con oportunidad de mejora

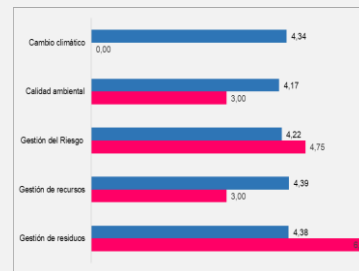
Como oportunidad de mejora se identifica las subdimensiones de Emprendimiento e innovación, Ocio y Cohesión social y sociedad incluyente.



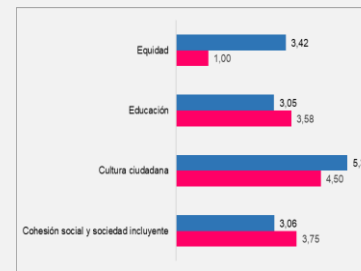
## Hábitat



## Medio Ambiente



## Personas



Resultados

Percepción

## Capacidades

El territorio no diligenció el autodiagnóstico de capacidades.



**Ranking**  
**28**



**Índice de Madurez CTI**  
**3,69**



**Índice de Percepción**  
**3,77**



**Índice de Resultados**  
**3,89**



**Índice de Capacidades**  
**3,41**

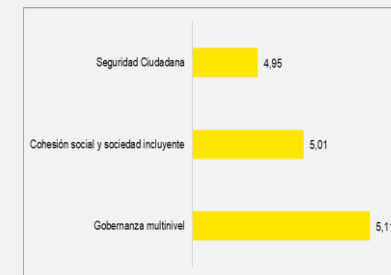


Código DANE	76736
Extensión Geográfica [km2]	639
Población total	41.374
Cantidad Mujeres	20.957
Cantidad Hombres	20.417
Población Urbana	31.583
Población Rural	9.791
Porcentaje de personas ocupadas formalmente con respecto a la población total	8%

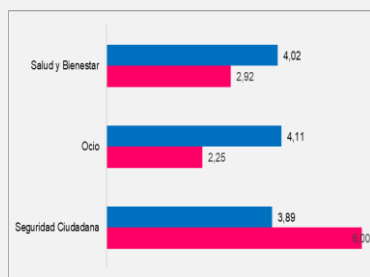
Fuente: <https://terridata.dnp.gov.co/index-app.html#/comparaciones>

## Mejores Subdimensiones

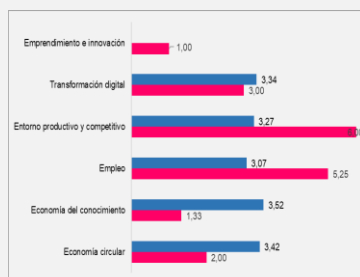
Las subdimensiones que presentan un nivel de madurez mayor son Gobernanza multinivel, Cohesión social y sociedad incluyente y Seguridad ciudadana.



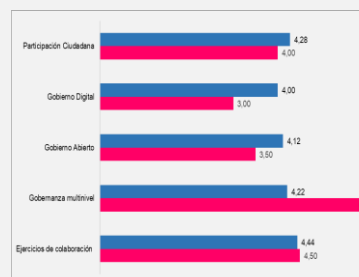
## Calidad de Vida



## Desarrollo Económico



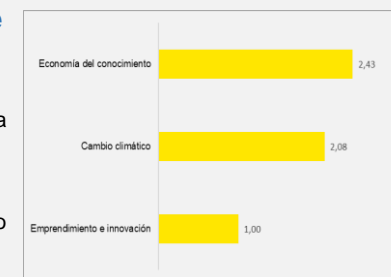
## Gobernanza



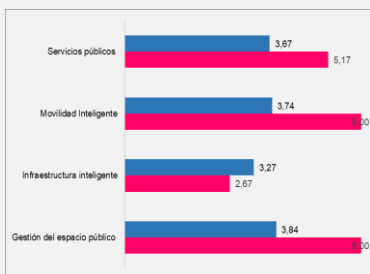
■ Resultados ■ Percepción

## Subdimensiones con oportunidad de mejora

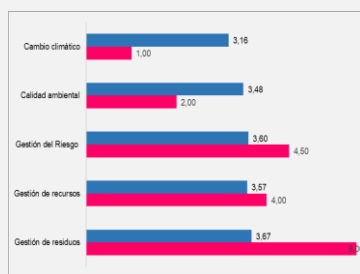
Como oportunidad de mejora se identifica las subdimensiones de Emprendimiento e innovación, Cambio climático y Economía del conocimiento.



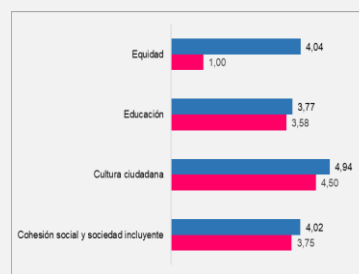
## Hábitat



## Medio Ambiente



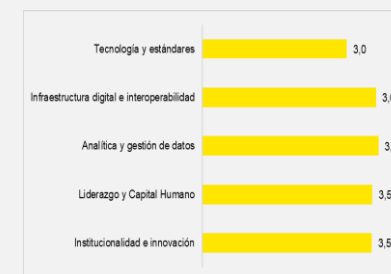
## Personas



■ Resultados ■ Percepción

## Capacidades

Al analizar los principales resultados del instrumento de Capacidades, se evidenció que el eje habilitador con mayor desarrollo es Analítica y gestión de datos.





**Ranking**  
**29**



**Índice de Madurez CTI**  
**3,68**



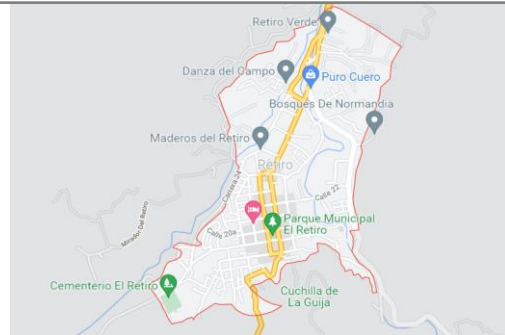
**Índice de Percepción**  
**3,84**



**Índice de Resultados**  
**3,41**



**Índice de Capacidades**  
**3,78**



Código DANE	05607
Extensión Geográfica [km2]	276
Población total	25.146
Cantidad Mujeres	12.872
Cantidad Hombres	12.274
Población Urbana	14.084
Población Rural	11.062
Porcentaje de personas ocupadas formalmente con respecto a la población total	27%

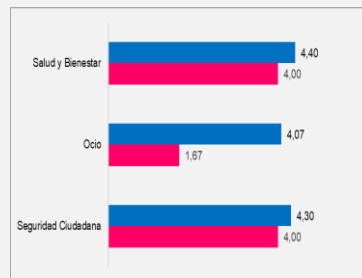
Fuente: <https://terradata.dnp.gov.co/index-app.html#/comparaciones>

## Mejores Subdimensiones

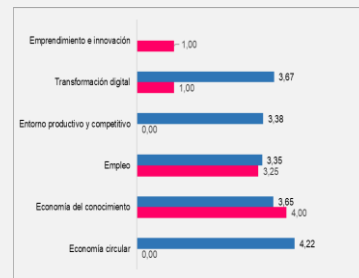
Las subdimensiones que presentan un nivel de madurez mayor son Gestión de residuos, Ejercicios de colaboración y Gestión del espacio público.



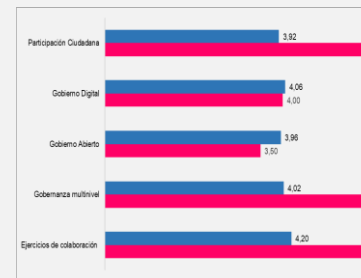
## Calidad de Vida



## Desarrollo Económico



## Gobernanza




Resultados

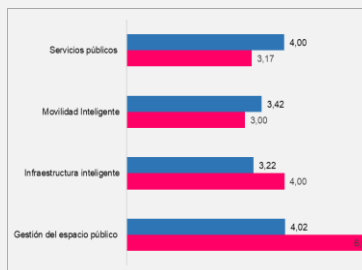
Percepción

## Subdimensiones con oportunidad de mejora

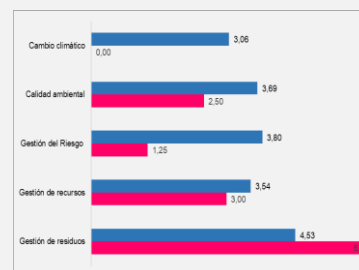
Como oportunidad de mejora se identifica las subdimensiones de Emprendimiento e innovación, Cohesión social y sociedad incluyente y Transformación digital.



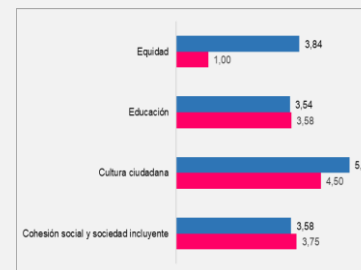
## Hábitat



## Medio Ambiente



## Personas



Resultados

Percepción

## Capacidades

Al analizar los principales resultados del instrumento de Capacidades, se evidenció que el eje habilitador con mayor desarrollo es Institucionalidad e innovación.







**Ranking**  
**30**



**Índice de Madurez CTI**  
**3,66**



**Índice de Percepción**  
**3,19**



**Índice de Resultados**  
**3,82**



**Índice de Capacidades**  
**3,99**




Código DANE	70418
Extensión Geográfica [km2]	211
Población total	24.213
Cantidad Mujeres	11.930
Cantidad Hombres	12.283
Población Urbana	11.555
Población Rural	12.658
Porcentaje de personas ocupadas formalmente con respecto a la población total	2%

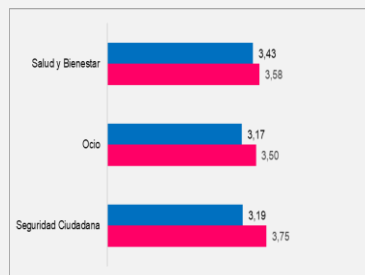
Fuente: <https://terridata.dnp.gov.co/index-app.html#/comparaciones>

## Mejores Subdimensiones

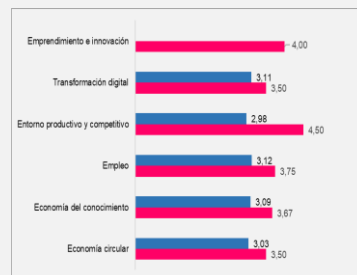
Las subdimensiones que presentan un nivel de madurez mayor son Emprendimiento e innovación, Participación ciudadana y Gobierno digital.



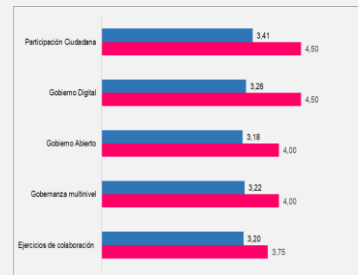
## Calidad de Vida



## Desarrollo Económico



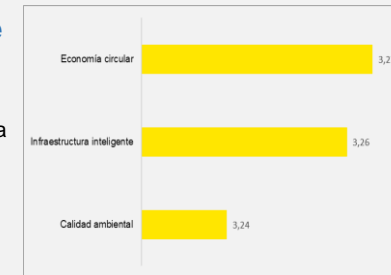
## Gobernanza



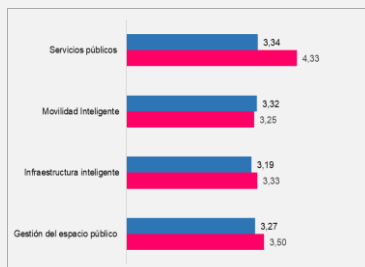
■ Resultados ■ Percepción

## Subdimensiones con oportunidad de mejora

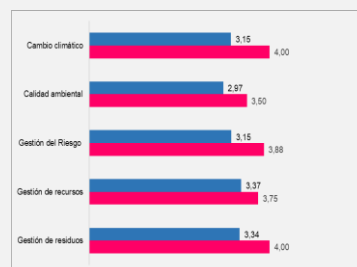
Como oportunidad de mejora se identifica las subdimensiones de Calidad ambiental, Infraestructura inteligente y Economía circular.



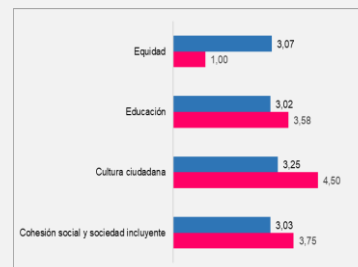
## Hábitat



## Medio Ambiente



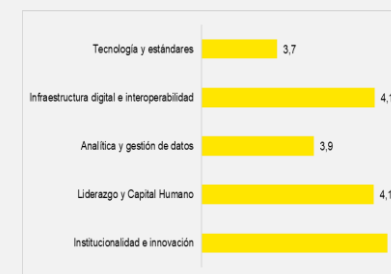
## Personas



■ Resultados ■ Percepción

## Capacidades

Al analizar los principales resultados del instrumento de Capacidades, se evidenció que el eje habilitador con mayor desarrollo es Institucionalidad e innovación.





**Ranking**  
**31**



**Índice de Madurez CTI**  
**3,64**



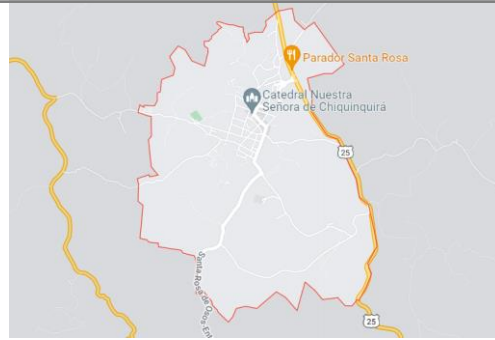
**Índice de Percepción**  
**3,34**



**Índice de Resultados**  
**3,41**



**Índice de Capacidades**  
**4,17**

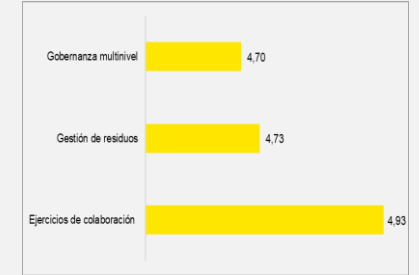


Código DANE	05686
Extensión Geográfica [km2]	822
Población total	38.463
Cantidad Mujeres	19.348
Cantidad Hombres	19.115
Población Urbana	22.380
Población Rural	16.083
Porcentaje de personas ocupadas formalmente con respecto a la población total	23%

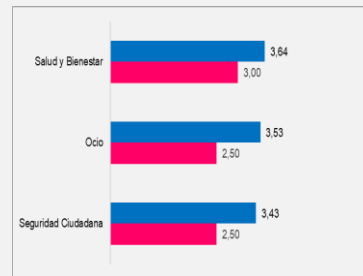
Fuente: <https://terridata.dnp.gov.co/index-app.html#/comparaciones>

## Mejores Subdimensiones

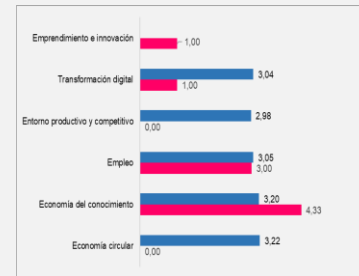
Las subdimensiones que presentan un nivel de madurez mayor son Ejercicios de colaboración, Gestión de residuos y Gobernanza multinivel.



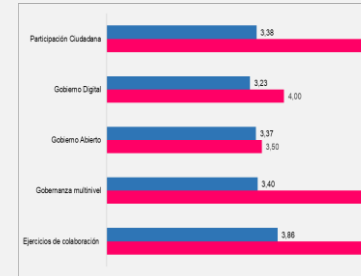
## Calidad de Vida



## Desarrollo Económico



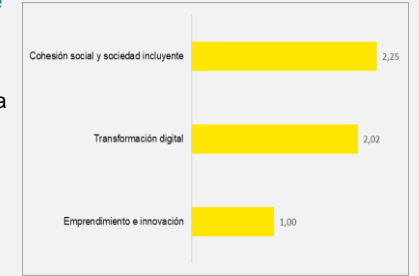
## Gobernanza



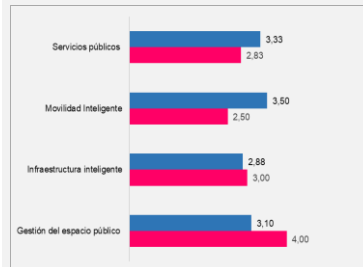
■ Resultados ■ Percepción

## Subdimensiones con oportunidad de mejora

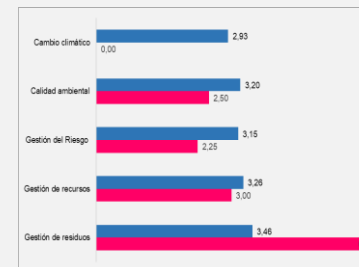
Como oportunidad de mejora se identifica las subdimensiones de Emprendimiento e innovación, Transformación digital y Cohesión social y sociedad incluyente.



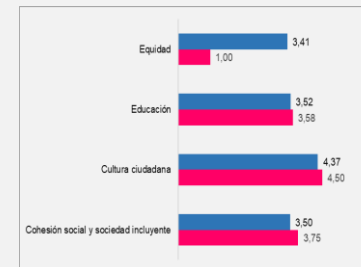
## Hábitat



## Medio Ambiente



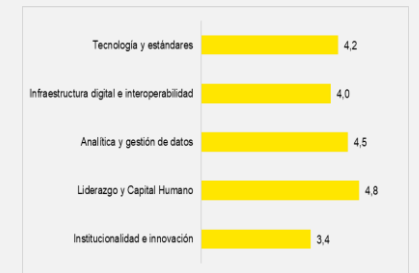
## Personas



■ Resultados ■ Percepción

## Capacidades

Al analizar los principales resultados del instrumento de Capacidades, se evidenció que el eje habilitador con mayor desarrollo es Liderazgo y capital humano.





**Ranking**  
**32**



**Índice de Madurez CTI**  
**3,64**



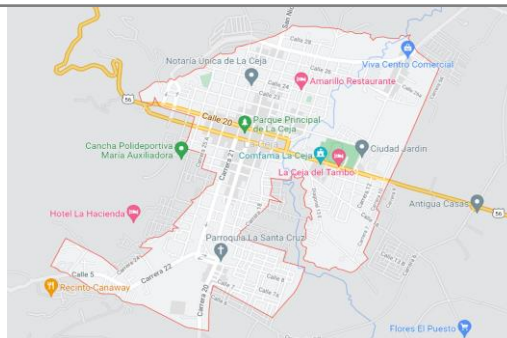
**Índice de Percepción**  
**3,69**



**Índice de Resultados**  
**3,77**



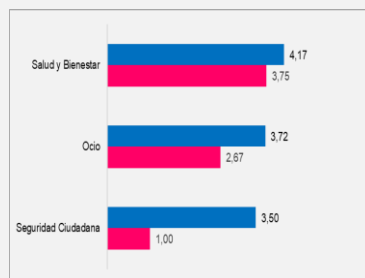
**Índice de Capacidades**  
**3,45**



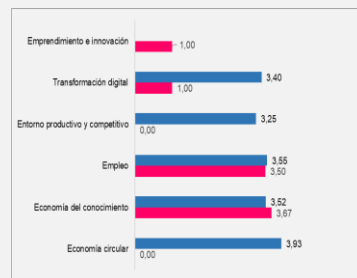
Código DANE	05376
Extensión Geográfica [km2]	133
Población total	69.399
Cantidad Mujeres	35.811
Cantidad Hombres	33.588
Población Urbana	60.804
Población Rural	8.595
Porcentaje de personas ocupadas formalmente con respecto a la población total	34%

Fuente: <https://terridata.dnp.gov.co/index-app.html#/comparaciones>

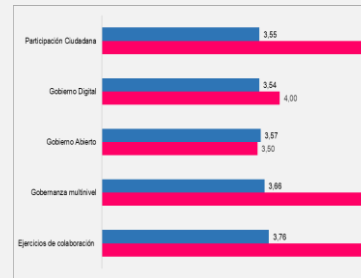
### Calidad de Vida



### Desarrollo Económico



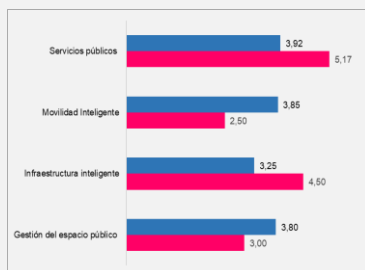
### Gobernanza



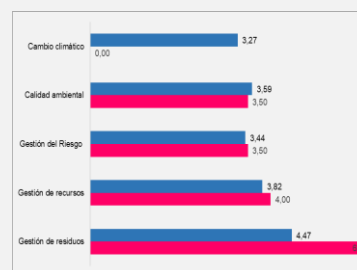
Resultados

Percepción

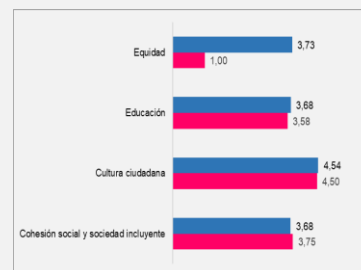
### Hábitat



### Medio Ambiente



### Personas

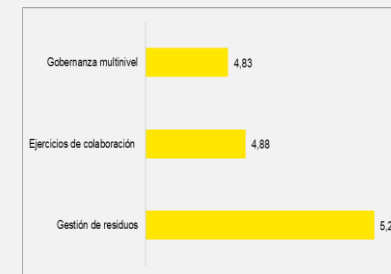


Resultados

Percepción


### Mejores Subdimensiones

Las subdimensiones que presentan un nivel de madurez mayor son Gestión de residuos, Ejercicios de colaboración y Gobernanza multinivel.



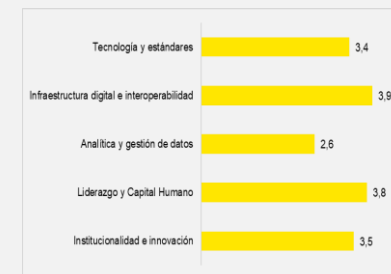
### Subdimensiones con oportunidad de mejora

Como oportunidad de mejora se identifica las subdimensiones de Emprendimiento e innovación, Transformación digital y Seguridad Ciudadana.



### Capacidades

Al analizar los principales resultados del instrumento de Capacidades, se evidenció que el eje habilitador con mayor desarrollo es Infraestructura digital e interoperabilidad.







**Ranking**  
**33**



**Índice de Madurez CTI**  
**3,62**



**Índice de Percepción**  
**3,53**



**Índice de Resultados**  
**3,16**



**Índice de Capacidades**  
**4,18**

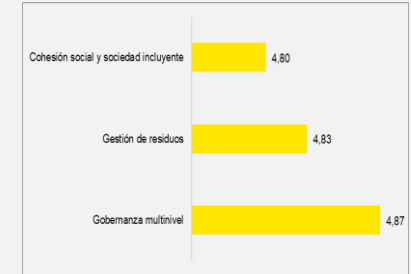


Código DANE	05659
Extensión Geográfica [km2]	241
Población total	21.279
Cantidad Mujeres	10.798
Cantidad Hombres	10.481
Población Urbana	7.607
Población Rural	13.672
Porcentaje de personas ocupadas formalmente con respecto a la población total	4%

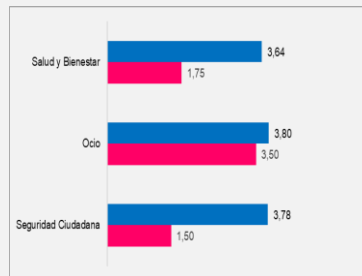
Fuente: <https://terridata.dnp.gov.co/index-app.html#/comparaciones>

## Mejores Subdimensiones

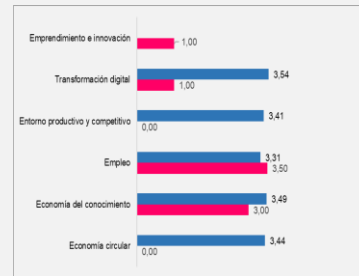
Las subdimensiones que presentan un nivel de madurez mayor son Gobernanza multinivel, Gestión de residuos y Cohesión social y sociedad incluyente



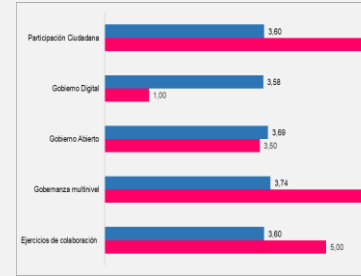
## Calidad de Vida



## Desarrollo Económico




## Gobernanza



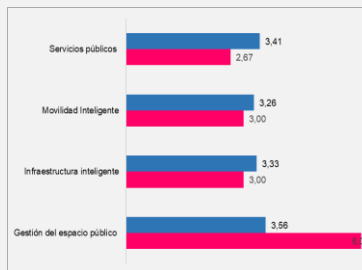
■ Resultados ■ Percepción

## Subdimensiones con oportunidad de mejora

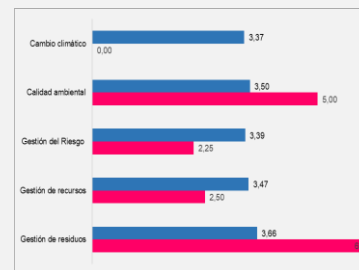
Como oportunidad de mejora se identifica las subdimensiones de Emprendimiento e innovación, Transformación digital y Gobierno Digital.



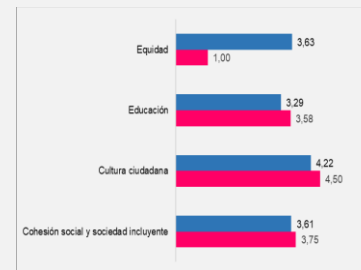
## Hábitat



## Medio Ambiente




## Personas



■ Resultados ■ Percepción

## Capacidades

Al analizar los principales resultados del instrumento de Capacidades, se evidenció que el eje habilitador con mayor desarrollo es Liderazgo y capital humano.





**Ranking**  
**34**



**Índice de Madurez CTI**  
**3,62**



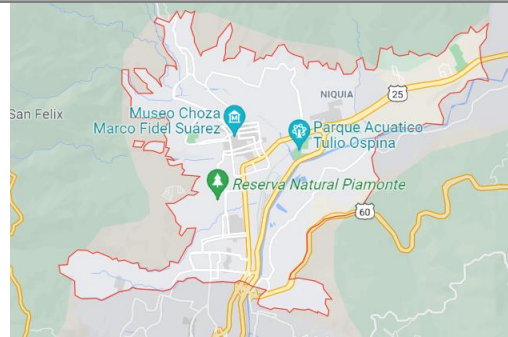
**Índice de Percepción**  
**3,40**



**Índice de Resultados**  
**3,52**



**Índice de Capacidades**  
**3,94**

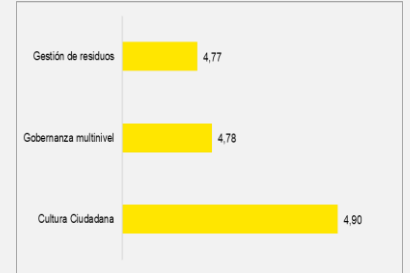


Código DANE	05088
Extensión Geográfica [km2]	151
Población total	560.831
Cantidad Mujeres	290.264
Cantidad Hombres	270.567
Población Urbana	545.285
Población Rural	15.546
Porcentaje de personas ocupadas formalmente con respecto a la población total	10%

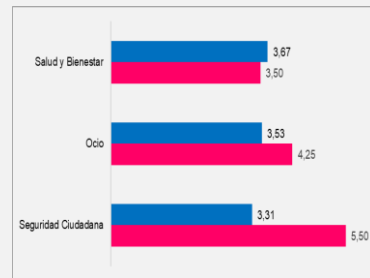
Fuente: <https://terridata.dnp.gov.co/index-app.html#/comparaciones>

## Mejores Subdimensiones

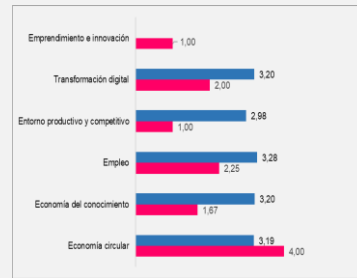
Las subdimensiones que presentan un nivel de madurez mayor son Cultura Ciudadana, Gobernanza multinivel y Gestión de residuos.



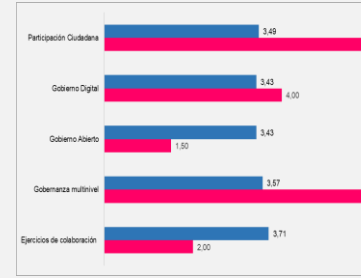
## Calidad de Vida



## Desarrollo Económico



## Gobernanza

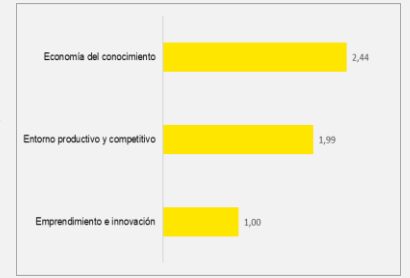


Resultados

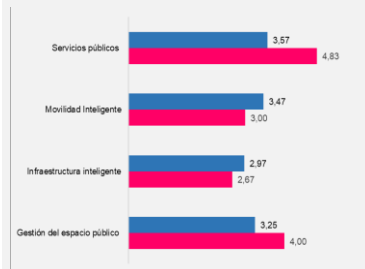
Percepción

## Subdimensiones con oportunidad de mejora

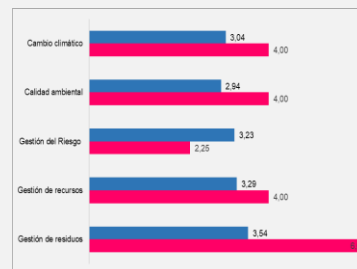
Como oportunidad de mejora se identifica las subdimensiones de Emprendimiento e innovación, Entorno productivo y competitivo y Economía del conocimiento.



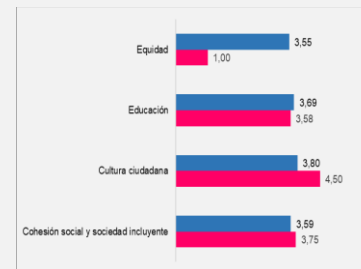
## Hábitat



## Medio Ambiente



## Personas



Resultados

Percepción

## Capacidades

Al analizar los principales resultados del instrumento de Capacidades, se evidenció que el eje habilitador con mayor desarrollo es Infraestructura digital e interoperabilidad.





**Ranking**  
**35**



**Índice de Madurez CTI**  
**3,60**



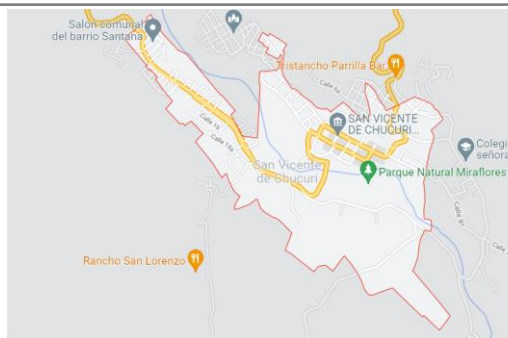
**Índice de Percepción**  
**3,89**



**Índice de Resultados**  
**3,25**



**Índice de Capacidades**  
**3,66**

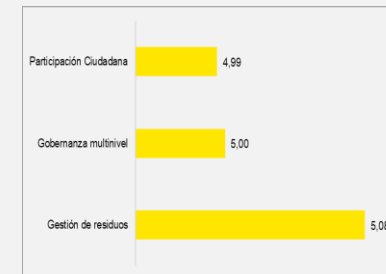


Código DANE	68689
Extensión Geográfica [km2]	1104
Población total	33.965
Cantidad Mujeres	16.259
Cantidad Hombres	17.706
Población Urbana	13.119
Población Rural	20.846
Porcentaje de personas ocupadas formalmente con respecto a la población total	8%

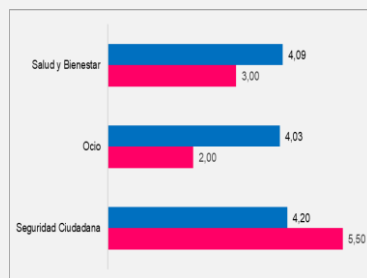
Fuente: <https://terridata.dnp.gov.co/index-app.html#/comparaciones>

## Mejores Subdimensiones

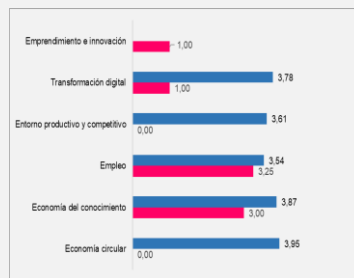
Las subdimensiones que presentan un nivel de madurez mayor son Gestión de residuos, Gobernanza multinivel y Participación Ciudadana.



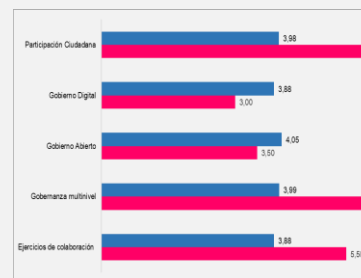
## Calidad de Vida



## Desarrollo Económico



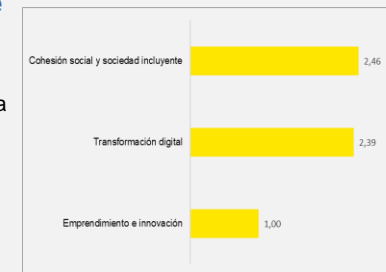
## Gobernanza



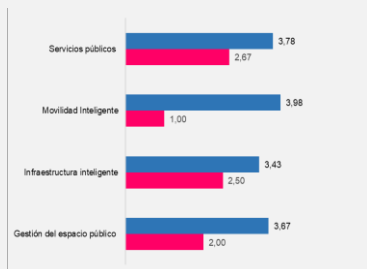
■ Resultados ■ Percepción

## Subdimensiones con oportunidad de mejora

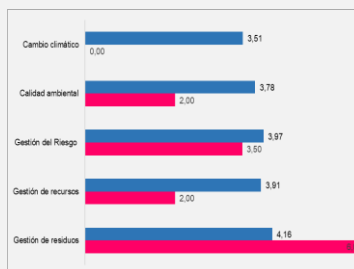
Como oportunidad de mejora se identifica las subdimensiones de Emprendimiento e innovación, Transformación digital y Cohesión social y sociedad incluyente



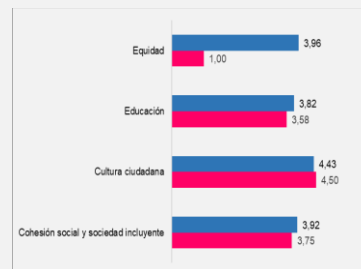
## Hábitat



## Medio Ambiente



## Personas



■ Resultados ■ Percepción

## Capacidades

Al analizar los principales resultados del instrumento de Capacidades, se evidenció que el eje habilitador con mayor desarrollo es Liderazgo y capital humano.







**Ranking**  
**36**



**Índice de Madurez CTI**  
**3,57**



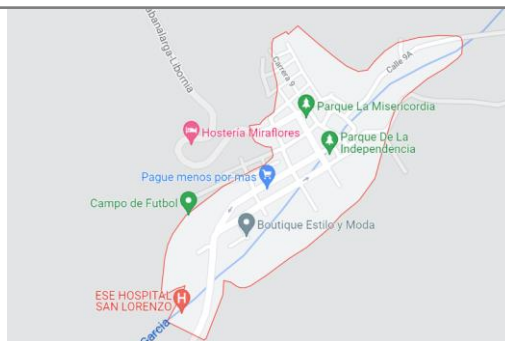
**Índice de Percepción**  
**3,65**



**Índice de Resultados**  
**3,30**



**Índice de Capacidades**  
**3,74**

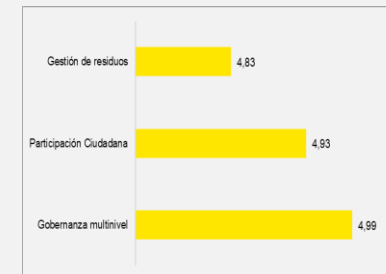


Código DANE	05411
Extensión Geográfica [km2]	220
Población total	10.247
Cantidad Mujeres	4.989
Cantidad Hombres	5.258
Población Urbana	2.593
Población Rural	7.654
Porcentaje de personas ocupadas formalmente con respecto a la población total	6%

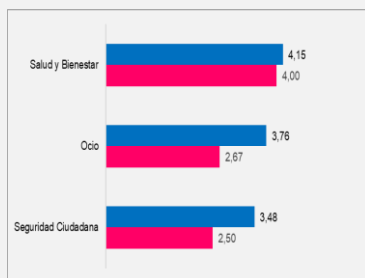
Fuente: <https://terridata.dnp.gov.co/index-app.html#/comparaciones>

## Mejores Subdimensiones

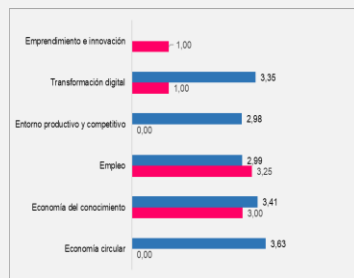
Las subdimensiones que presentan un nivel de madurez mayor son Gobernanza multinivel, Participación Ciudadana y Gestión de residuos.



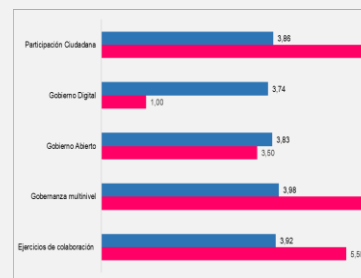
## Calidad de Vida



## Desarrollo Económico



## Gobernanza




Resultados

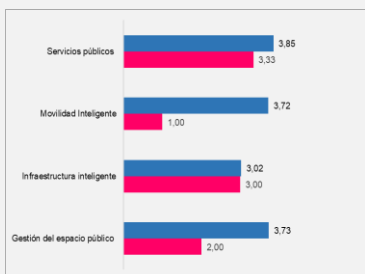
Percepción

## Subdimensiones con oportunidad de mejora

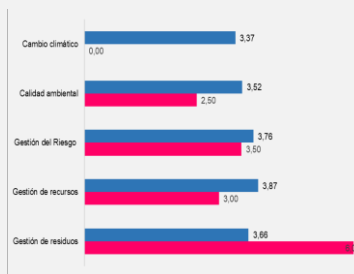
Como oportunidad de mejora se identifica las subdimensiones de Emprendimiento e innovación, Transformación digital y Movilidad Inteligente.



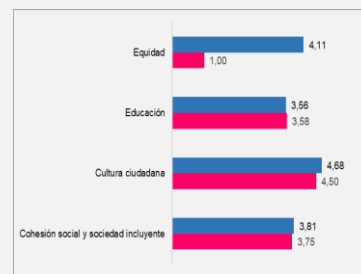
## Hábitat



## Medio Ambiente



## Personas

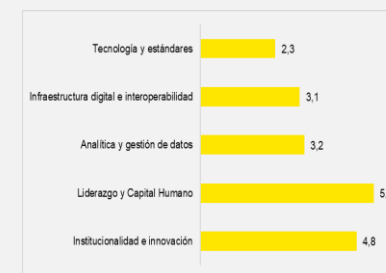


Resultados

Percepción

## Capacidades

Al analizar los principales resultados del instrumento de Capacidades, se evidenció que el eje habilitador con mayor desarrollo es Liderazgo y capital humano.





**Ranking**  
**37**



**Índice de Madurez CTI**  
**3,55**



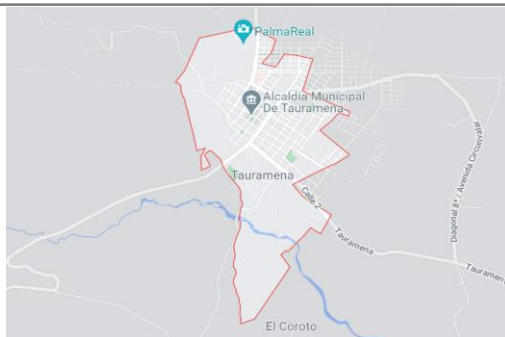
**Índice de Percepción**  
**3,31**



**Índice de Resultados**  
**4,05**



**Índice de Capacidades**  
**3,30**

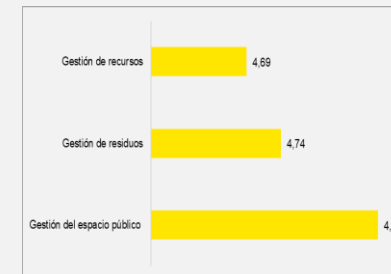


Código DANE	85410
Extensión Geográfica [km2]	2.391
Población total	25.410
Cantidad Mujeres	12.574
Cantidad Hombres	12.836
Población Urbana	16.082
Población Rural	9.328
Porcentaje de personas ocupadas formalmente con respecto a la población total	13%

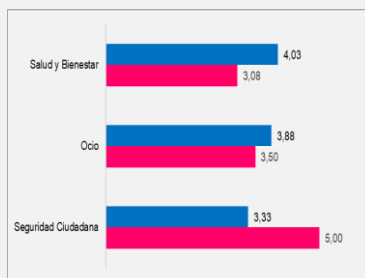
Fuente: <https://terridata.dnp.gov.co/index-app.html#/comparaciones>

## Mejores Subdimensiones

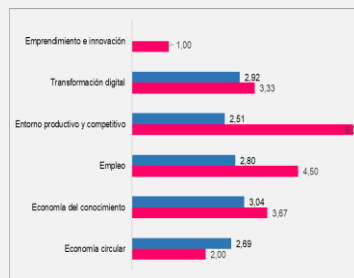
Las subdimensiones que presentan un nivel de madurez mayor son Gestión del espacio público, Gestión de residuos y Gestión de recursos.



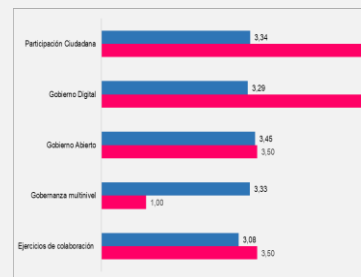
## Calidad de Vida



## Desarrollo Económico



## Gobernanza




Resultados

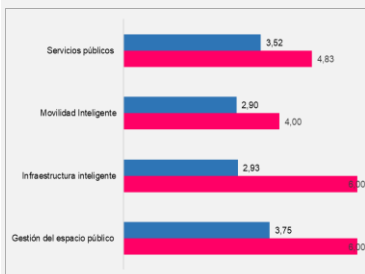
Percepción

## Subdimensiones con oportunidad de mejora

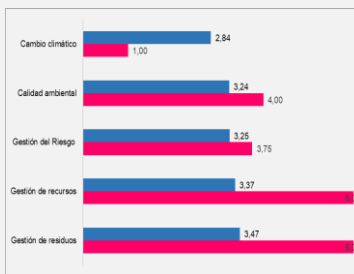
Como oportunidad de mejora se identifica las subdimensiones de Emprendimiento e innovación, Cambio climático y Equidad.



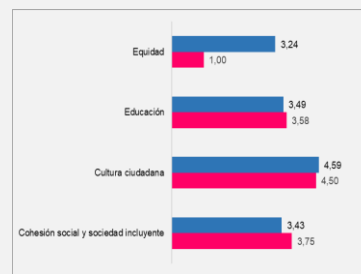
## Hábitat



## Medio Ambiente



## Personas




Resultados

Percepción

## Capacidades

Al analizar los principales resultados del instrumento de Capacidades, se evidenció que el eje habilitador con mayor desarrollo es Analítica y gestión de datos.





**Ranking**  
**38**



**Índice de Madurez CTI**  
**3,52**



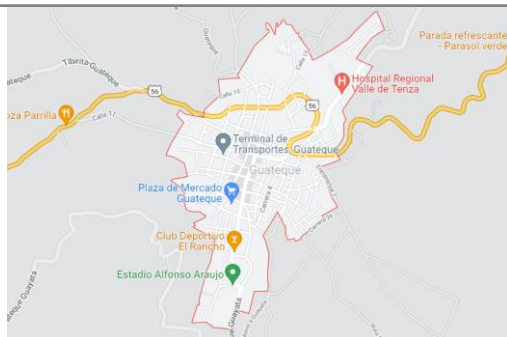
**Índice de Percepción**  
**3,48**



**Índice de Resultados**  
**3,05**



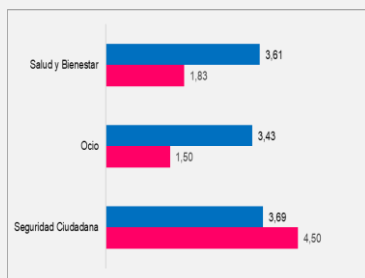
**Índice de Capacidades**  
**4,01**



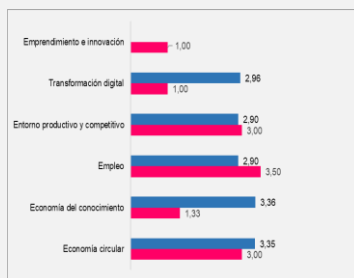
Código DANE	15322
Extensión Geográfica [km2]	37
Población total	10.981
Cantidad Mujeres	5.777
Cantidad Hombres	5.204
Población Urbana	7.860
Población Rural	3.121
Porcentaje de personas ocupadas formalmente con respecto a la población total	14%

Fuente: <https://terridata.dnp.gov.co/index-app.html#/comparaciones>

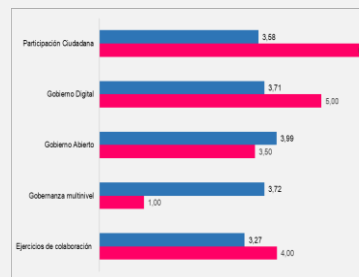
## Calidad de Vida



## Desarrollo Económico



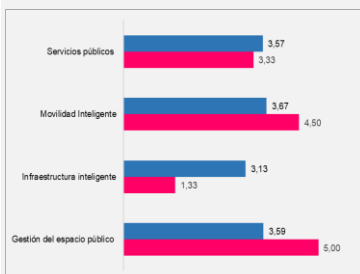
## Gobernanza



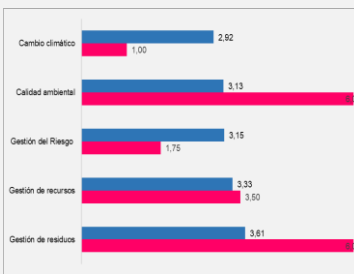
Resultados

Percepción

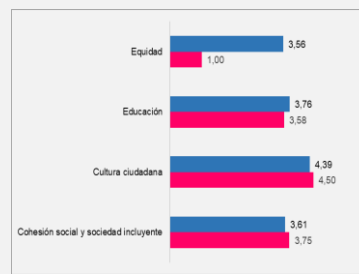
## Hábitat



## Medio Ambiente



## Personas

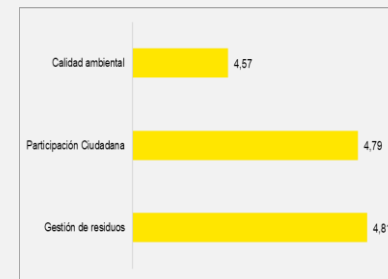


Resultados

Percepción


## Mejores Subdimensiones

Las subdimensiones que presentan un nivel de madurez mayor son Gestión de residuos, Participación Ciudadana y Calidad ambiental.



## Subdimensiones con oportunidad de mejora

Como oportunidad de mejora se identifica las subdimensiones de Emprendimiento e innovación, Cambio climático y Transformación digital.



## Capacidades

Al analizar los principales resultados del instrumento de Capacidades, se evidenció que el eje habilitador con mayor desarrollo es Analítica y gestión de datos.





**Ranking**  
**39**



**Índice de Madurez CTI**  
**3,50**



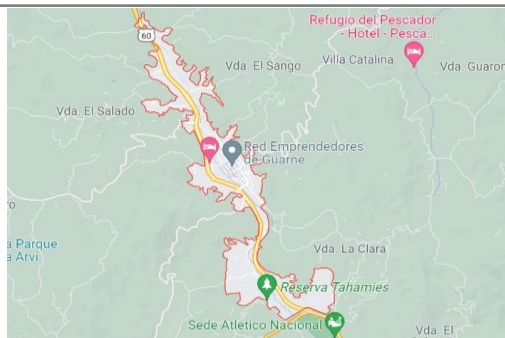
**Índice de Percepción**  
**3,25**



**Índice de Resultados**  
**3,96**



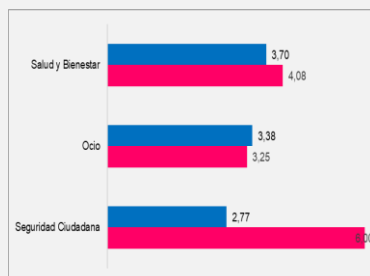
**Índice de Capacidades**  
**3,29**



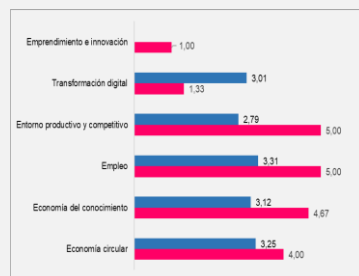
<b>Código DANE</b>	<b>05318</b>
<b>Extensión Geográfica [km2]</b>	<b>153</b>
<b>Población total</b>	<b>59.073</b>
<b>Cantidad Mujeres</b>	<b>29.788</b>
<b>Cantidad Hombres</b>	<b>29.285</b>
<b>Población Urbana</b>	<b>21.093</b>
<b>Población Rural</b>	<b>37.980</b>
<b>Porcentaje de personas ocupadas formalmente con respecto a la población total</b>	<b>19%</b>

Fuente: <https://terridata.dnp.gov.co/index-app.html#/comparaciones>

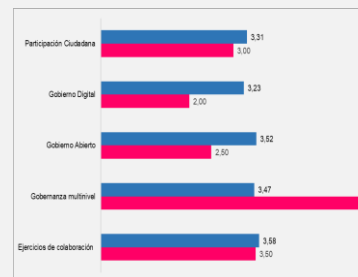
### Calidad de Vida



### Desarrollo Económico



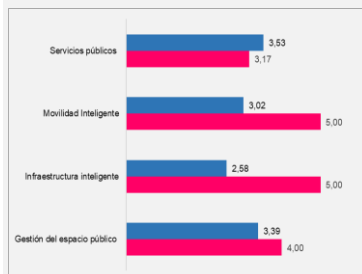
### Gobernanza



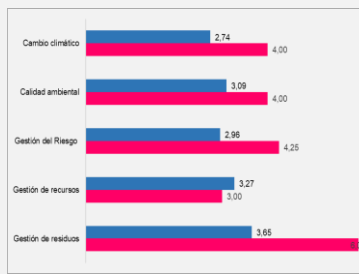
Resultados

Percepción

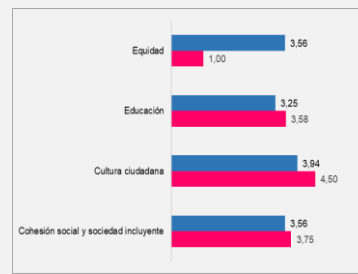
### Hábitat



### Medio Ambiente



### Personas




Resultados

Percepción

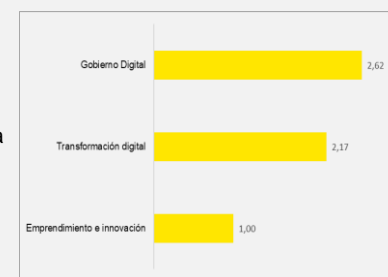
### Mejores Subdimensiones

Las subdimensiones que presentan un nivel de madurez mayor son Gestión de residuos Gobernanza multinivel y Cohesión social y sociedad incluyente.




### Subdimensiones con oportunidad de mejora

Como oportunidad de mejora se identifica las subdimensiones de Emprendimiento e innovación, Transformación digital y Gobierno Digital.



### Capacidades

Al analizar los principales resultados del instrumento de Capacidades, se evidenció que el eje habilitador con mayor desarrollo es Institucionalidad e innovación.







**Ranking**  
**40**



**Índice de Madurez CTI**  
**3,50**



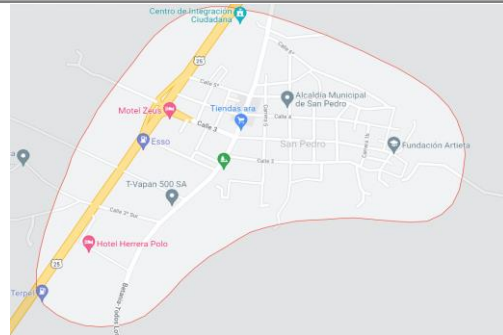
**Índice de Percepción**  
**3,73**



**Índice de Resultados**  
**3,40**



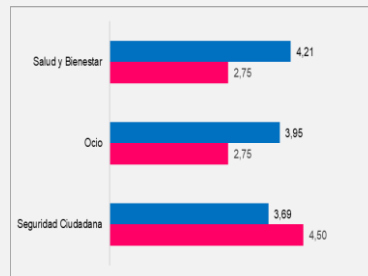
**Índice de Capacidades**  
**3,38**



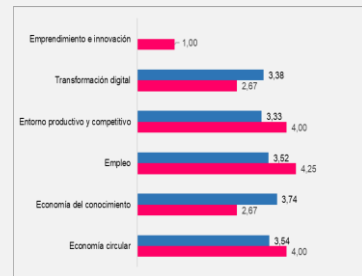
Código DANE	76670
Extensión Geográfica [km2]	223
Población total	19.475
Cantidad Mujeres	9.692
Cantidad Hombres	9.783
Población Urbana	12.531
Población Rural	6.944
Porcentaje de personas ocupadas formalmente con respecto a la población total	7%

Fuente: <https://terridata.dnp.gov.co/index-app.html#/comparaciones>

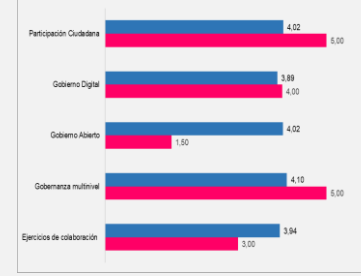
## Calidad de Vida



## Desarrollo Económico



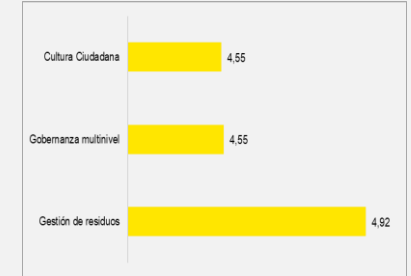
## Gobernanza



■ Resultados ■ Percepción

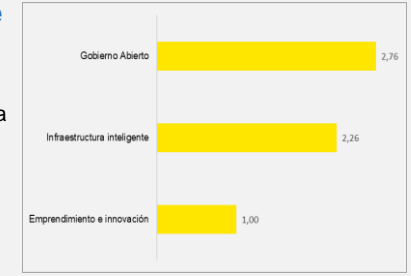
## Mejores Subdimensiones

Las subdimensiones que presentan un nivel de madurez mayor son Gestión de residuos, Gobernanza multinivel y Cultura Ciudadana.

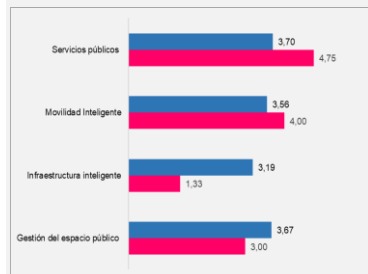


## Subdimensiones con oportunidad de mejora

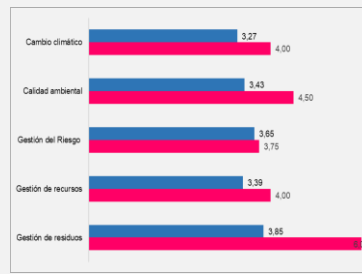
Como oportunidad de mejora se identifica las subdimensiones de Emprendimiento e innovación, Infraestructura inteligente y Gobierno Abierto.



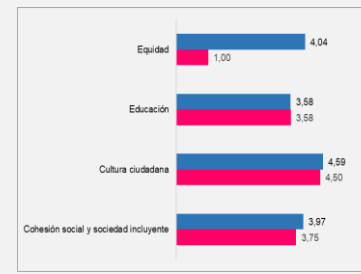
## Hábitat



## Medio Ambiente




## Personas



■ Resultados ■ Percepción

## Capacidades

Al analizar los principales resultados del instrumento de Capacidades, se evidenció que el eje habilitador con mayor desarrollo es Liderazgo y capital humano.





**Ranking**  
**41**



**Índice de Madurez CTI**  
**3,50**



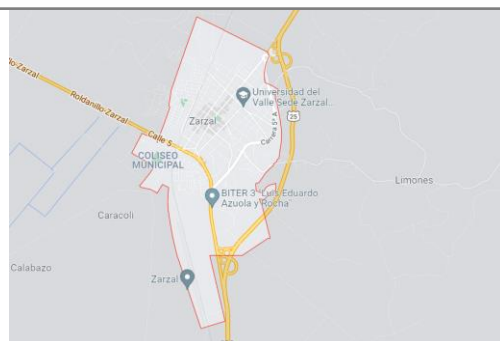
**Índice de Percepción**  
**3,77**



**Índice de Resultados**  
**3,51**



**Índice de Capacidades**  
**3,21**

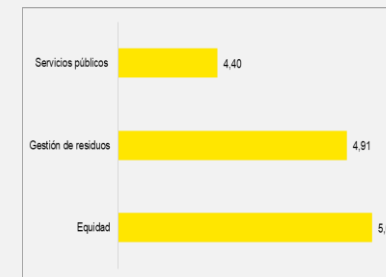


Código DANE	76895
Extensión Geográfica [km2]	371
Población total	42.635
Cantidad Mujeres	22.510
Cantidad Hombres	20.125
Población Urbana	32.485
Población Rural	10.150
Porcentaje de personas ocupadas formalmente con respecto a la población total	16%

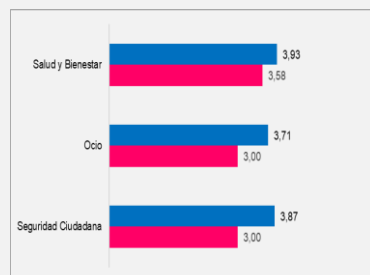
Fuente: <https://terridata.dnp.gov.co/index-app.html#/comparaciones>

## Mejores Subdimensiones

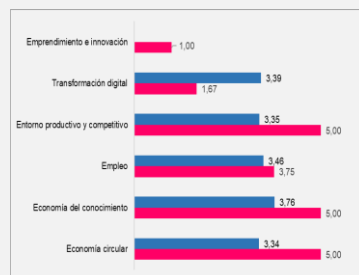
Las subdimensiones que presentan un nivel de madurez mayor son Equidad, Gestión de residuos y Servicios públicos.



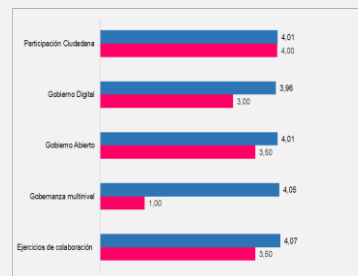
## Calidad de Vida



## Desarrollo Económico



## Gobernanza




Resultados

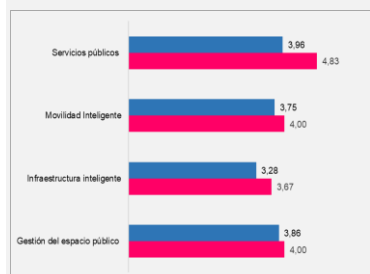
Percepción

## Subdimensiones con oportunidad de mejora

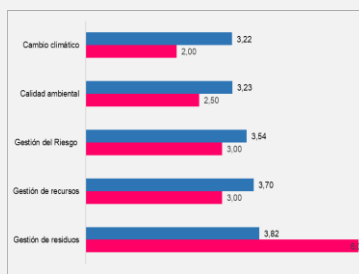
Como oportunidad de mejora se identifica las subdimensiones de Emprendimiento e innovación, Gobernanza multinivel y Transformación digital.



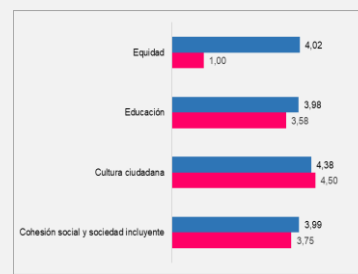
## Hábitat



## Medio Ambiente



## Personas

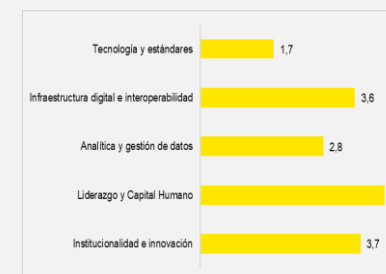


Resultados

Percepción

## Capacidades

Al analizar los principales resultados del instrumento de Capacidades, se evidenció que el eje habilitador con mayor desarrollo es Liderazgo y capital humano.





**Ranking**  
**42**



**Índice de  
Madurez CTI**  
**3,50**



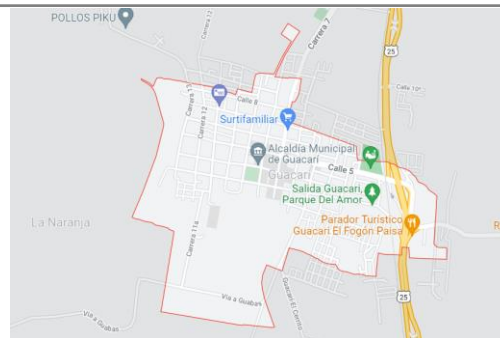
**Índice de  
Percepción**  
**3,52**



**Índice de  
Resultados**  
**4,13**



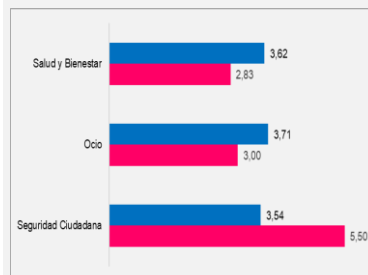
**Índice de  
Capacidades**  
**2,84**



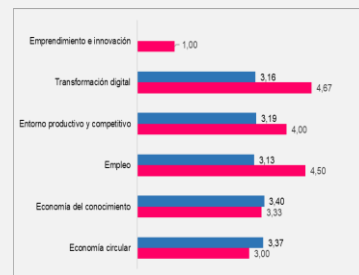
Código DANE	76318
Extensión Geográfica [km2]	166
Población total	33.759
Cantidad Mujeres	17.469
Cantidad Hombres	16.290
Población Urbana	20.952
Población Rural	12.807
Porcentaje de personas ocupadas formalmente con respecto a la población total	12%

Fuente: <https://terridata.dnp.gov.co/index-app.html#/comparaciones>

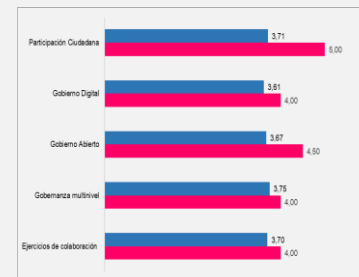
### Calidad de Vida



### Desarrollo Económico



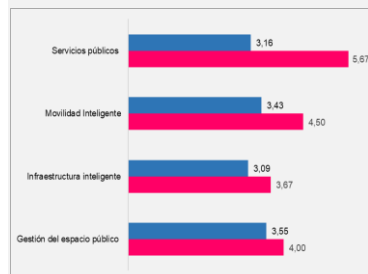
### Gobernanza



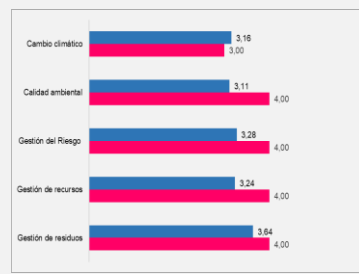
■ Resultados

■ Percepción

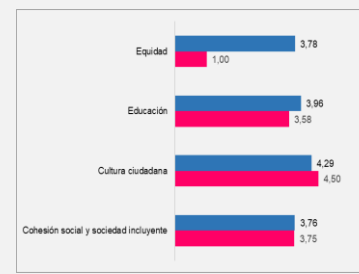
### Hábitat



### Medio Ambiente



### Personas

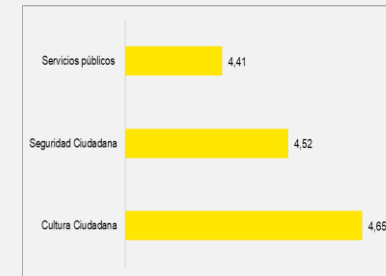


■ Resultados

■ Percepción

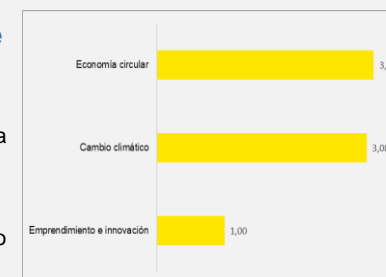
### Mejores Subdimensiones

Las subdimensiones que presentan un nivel de madurez mayor son Cultura Ciudadana, Seguridad Ciudadana y Servicios públicos.




### Subdimensiones con oportunidad de mejora

Como oportunidad de mejora se identifica las subdimensiones de Emprendimiento e innovación, Cambio climático y Economía circular.



### Capacidades

Al analizar los principales resultados del instrumento de Capacidades, se evidenció que el eje habilitador con mayor desarrollo es Institucionalidad e innovación.





**Ranking**  
**43**



**Índice de Madurez CTI**  
**3,48**



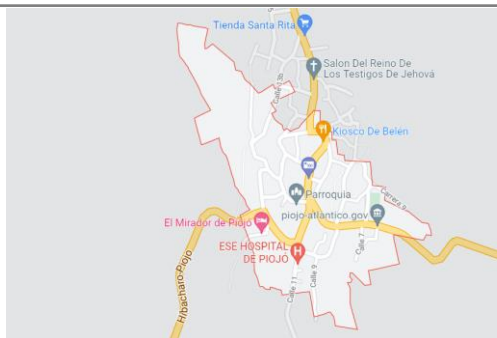
**Índice de Percepción**  
**3,46**



**Índice de Resultados**  
**3,35**



**Índice de Capacidades**  
**3,63**




Código DANE	08549
Extensión Geográfica [km2]	258
Población total	7.216
Cantidad Mujeres	3.439
Cantidad Hombres	3.777
Población Urbana	3.097
Población Rural	4.119
Porcentaje de personas ocupadas formalmente con respecto a la población total	3%

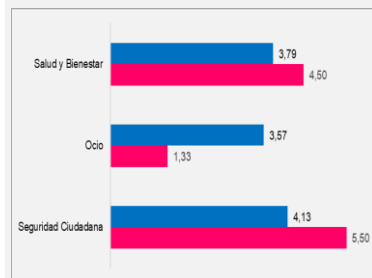
Fuente: <https://terridata.dnp.gov.co/index-app.html#/comparaciones>

## Mejores Subdimensiones

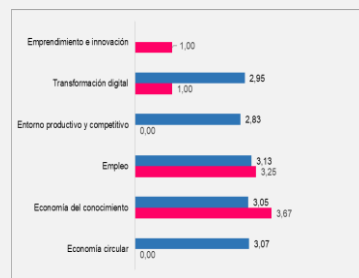
Las subdimensiones que presentan un nivel de madurez mayor son Gobernanza multinivel, Participación Ciudadana y Seguridad Ciudadana.



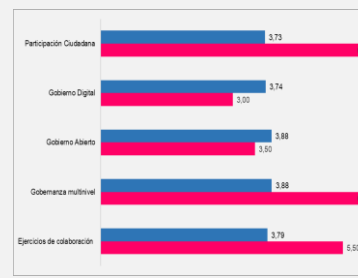
## Calidad de Vida



## Desarrollo Económico



## Gobernanza

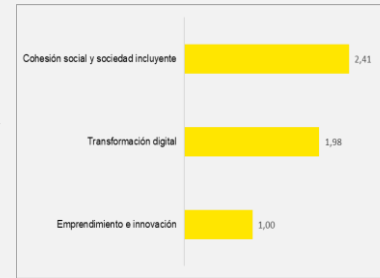


Resultados

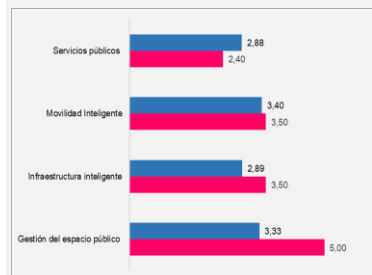
Percepción

## Subdimensiones con oportunidad de mejora

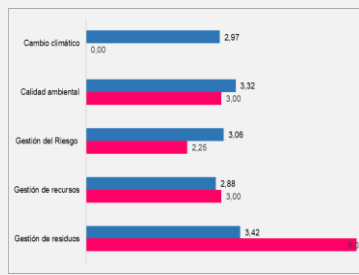
Como oportunidad de mejora se identifica las subdimensiones de Emprendimiento e innovación, Transformación digital y Cohesión social y sociedad incluyente.



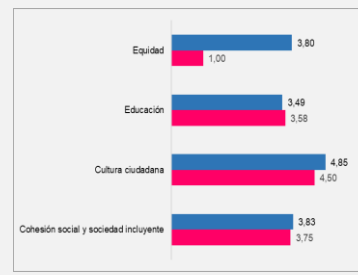
## Hábitat



## Medio Ambiente



## Personas



Resultados

Percepción

## Capacidades

Al analizar los principales resultados del instrumento de Capacidades, se evidenció que el eje habilitador con mayor desarrollo es Infraestructura digital e interoperabilidad.







**Ranking**  
**44**



**Índice de Madurez CTI**  
**3,47**



**Índice de Percepción**  
**3,63**



**Índice de Resultados**  
**3,31**



**Índice de Capacidades**  
**N/A**

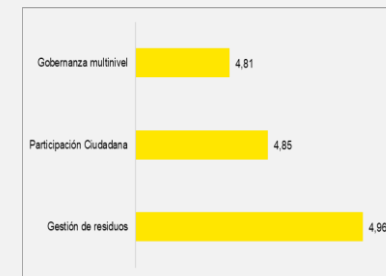


Código DANE	15244
Extensión Geográfica [km2]	191
Población total	4.144
Cantidad Mujeres	2.021
Cantidad Hombres	2.123
Población Urbana	2.243
Población Rural	1.901
Porcentaje de personas ocupadas formalmente con respecto a la población total	7%

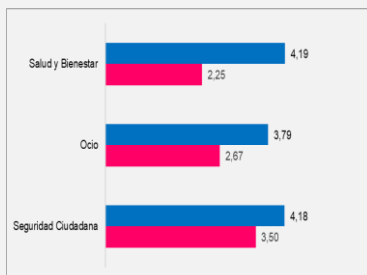
Fuente: <https://terridata.dnp.gov.co/index-app.html#/comparaciones>

## Mejores Subdimensiones

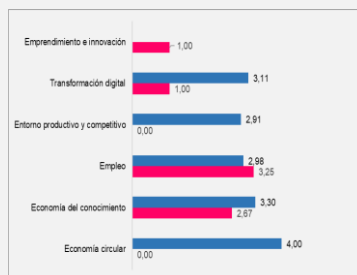
Las subdimensiones que presentan un nivel de madurez mayor son Gestión de residuos, Participación Ciudadana y Gobernanza multinivel.



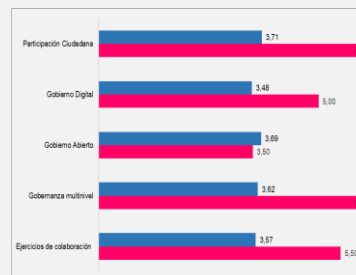
## Calidad de Vida



## Desarrollo Económico



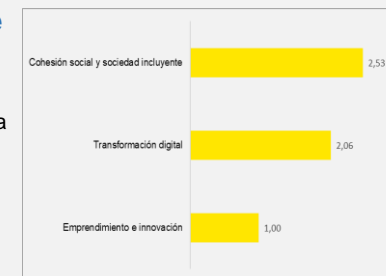
## Gobernanza



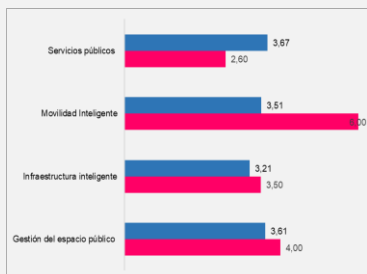
■ Resultados ■ Percepción

## Subdimensiones con oportunidad de mejora

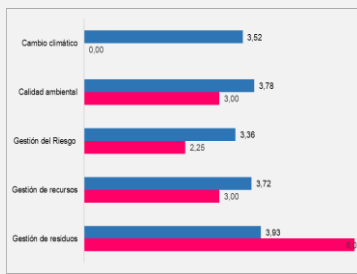
Como oportunidad de mejora se identifica las subdimensiones de Emprendimiento e innovación, Transformación digital y Cohesión social y sociedad incluyente.



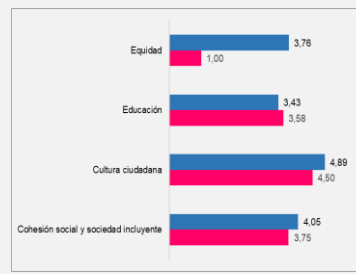
## Hábitat



## Medio Ambiente



## Personas



■ Resultados ■ Percepción

## Capacidades

El territorio no diligenció el autodiagnóstico de capacidades.



**Ranking**  
**45**



**Índice de  
Madurez CTI**  
**3,46**



**Índice de  
Percepción**  
**3,63**



**Índice de  
Resultados**  
**3,36**



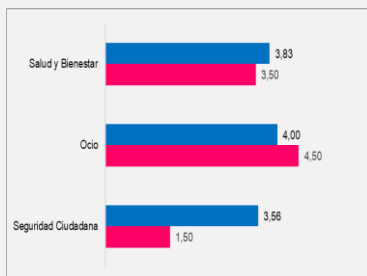
**Índice de  
Capacidades**  
**3,39**



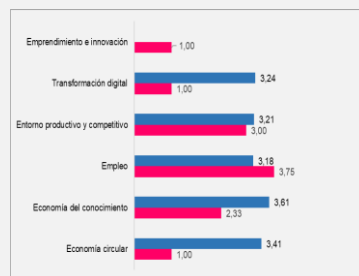
Código DANE	50150
Extensión Geográfica [km2]	503
Población total	16.041
Cantidad Mujeres	7.818
Cantidad Hombres	8.223
Población Urbana	6.520
Población Rural	9.521
Porcentaje de personas ocupadas formalmente con respecto a la población total	38%

Fuente: <https://terridata.dnp.gov.co/index-app.html#/comparaciones>

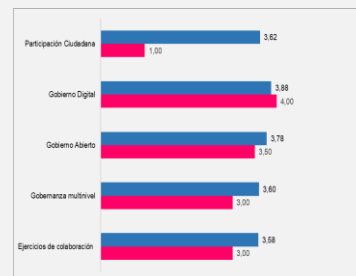
## Calidad de Vida



## Desarrollo Económico



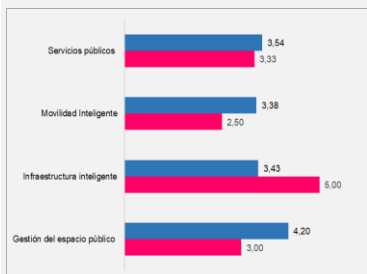
## Gobernanza



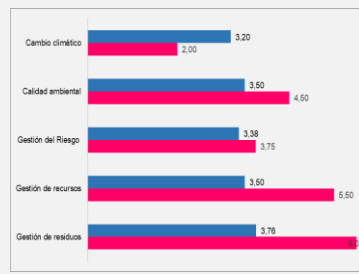
Resultados

Percepción

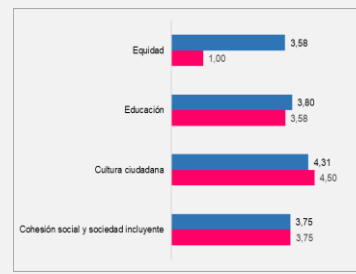
## Hábitat



## Medio Ambiente



## Personas




Resultados

Percepción


## Mejores Subdimensiones

Las subdimensiones que presentan un nivel de madurez mayor son Cultura Ciudadana, Gestión de residuos y Gestión de recursos.



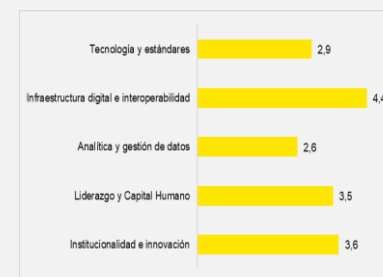
## Subdimensiones con oportunidad de mejora

Como oportunidad de mejora se identifica las subdimensiones de Emprendimiento e innovación, Transformación digital y Economía circular.



## Capacidades

Al analizar los principales resultados del instrumento de Capacidades, se evidenció que el eje habilitador con mayor desarrollo es Infraestructura digital e interoperabilidad.





**Ranking**  
**46**



**Índice de  
Madurez CTI**  
**3,45**



**Índice de  
Percepción**  
**N/A**



**Índice de  
Resultados**  
**3,45**



**Índice de  
Capacidades**  
**N/A**




Código DANE	05142
Extensión Geográfica [km2]	263
Población total	4.602
Cantidad Mujeres	2.284
Cantidad Hombres	2.318
Población Urbana	2.884
Población Rural	1.718
Porcentaje de personas ocupadas formalmente con respecto a la población total	8%

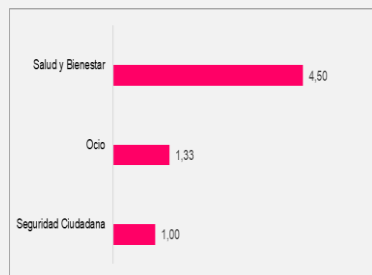
Fuente: <https://terridata.dnp.gov.co/index-app.html#/comparaciones>

## Mejores Subdimensiones

Las subdimensiones que presentan un nivel de madurez mayor son Gestión de residuos Gestión del espacio público y Participación Ciudadana.



## Calidad de Vida



## Desarrollo Económico



## Gobernanza




■ Resultados

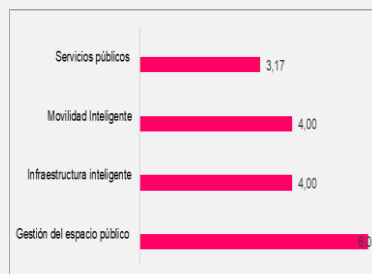
■ Percepción

## Subdimensiones con oportunidad de mejora

Como oportunidad de mejora se identifica las subdimensiones de Transformación digital, Emprendimiento e innovación y Seguridad Ciudadana.




## Hábitat



## Medio Ambiente



## Personas



■ Resultados

■ Percepción

## Capacidades

El territorio no diligenció el autodiagnóstico de capacidades.



**Ranking**  
**47**



**Índice de  
Madurez CTI**  
**3,41**



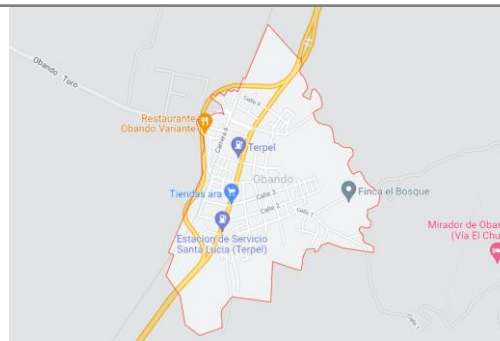
**Índice de  
Percepción**  
**2,82**



**Índice de  
Resultados**  
**3,31**



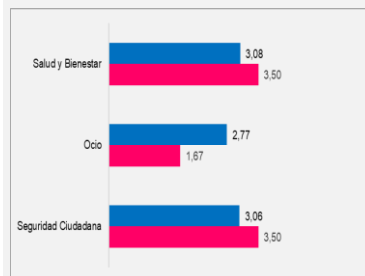
**Índice de  
Capacidades**  
**4,10**



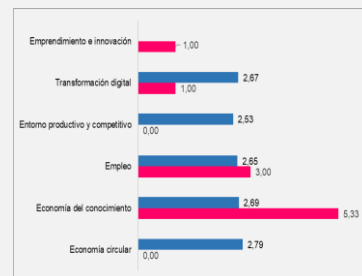
Código DANE	76497
Extensión Geográfica [km2]	213
Población total	12.107
Cantidad Mujeres	6.172
Cantidad Hombres	5.935
Población Urbana	9.188
Población Rural	2.919
Porcentaje de personas ocupadas formalmente con respecto a la población total	6%

Fuente: <https://terridata.dnp.gov.co/index-app.html#/comparaciones>

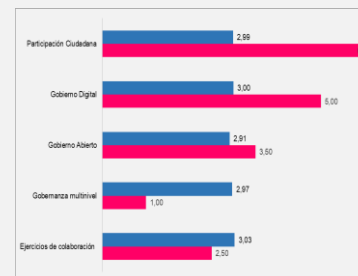
## Calidad de Vida



## Desarrollo Económico



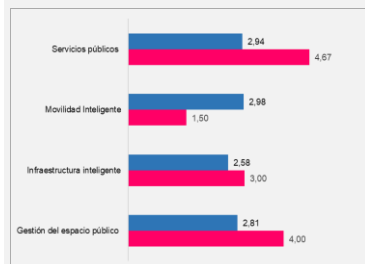
## Gobernanza



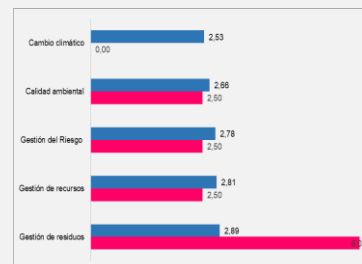
■ Resultados

■ Percepción

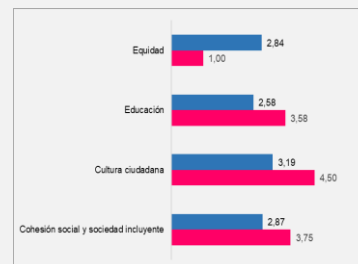
## Hábitat



## Medio Ambiente



## Personas




■ Resultados

■ Percepción


## Mejores Subdimensiones

Las subdimensiones que presentan un nivel de madurez mayor son Participación Ciudadana, Gestión de residuos y Economía del conocimiento




## Subdimensiones con oportunidad de mejora

Como oportunidad de mejora se identifica las subdimensiones de Emprendimiento e innovación, Transformación digital y Gobernanza multinivel.



## Capacidades

Al analizar los principales resultados del instrumento de Capacidades, se evidenció que el eje habilitador con mayor desarrollo es Institucionalidad e innovación.







**Ranking**  
**48**



**Índice de  
Madurez CTI**  
**3,41**



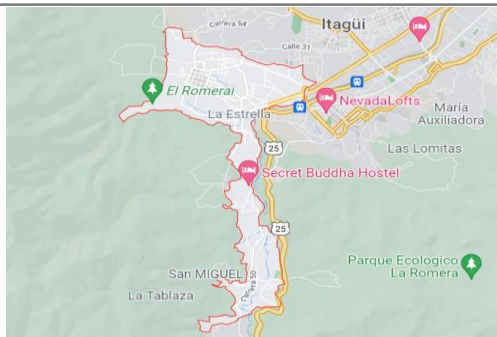
**Índice de  
Percepción**  
**3,84**



**Índice de  
Resultados**  
**3,45**



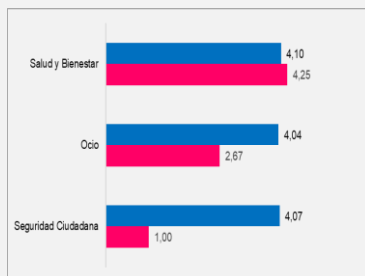
**Índice de  
Capacidades**  
**2,93**



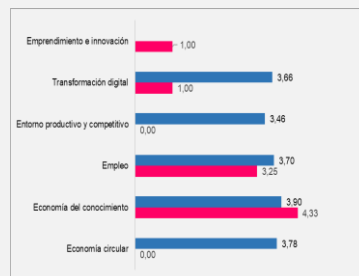
Código DANE	05380
Extensión Geográfica [km2]	35
Población total	76.704
Cantidad Mujeres	39.505
Cantidad Hombres	37.199
Población Urbana	66.883
Población Rural	9.821
Porcentaje de personas ocupadas formalmente con respecto a la población total	26%

Fuente: <https://terridata.dnp.gov.co/index-app.html#/comparaciones>

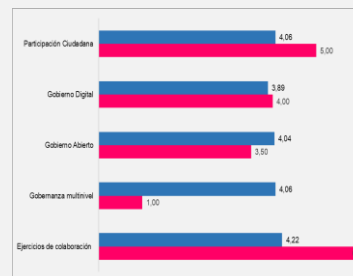
## Calidad de Vida



## Desarrollo Económico



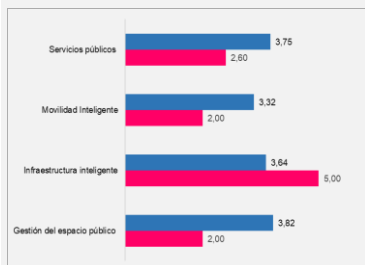
## Gobernanza



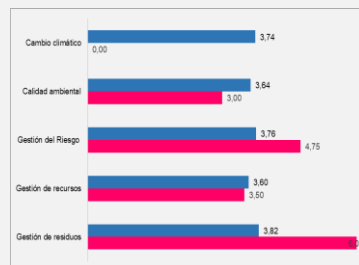
Resultados

Percepción

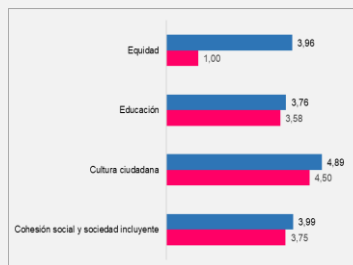
## Hábitat



## Medio Ambiente



## Personas

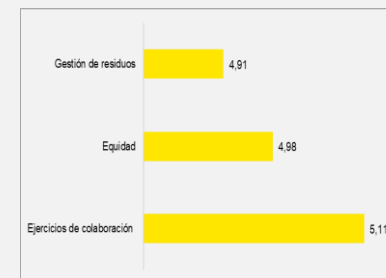


Resultados

Percepción

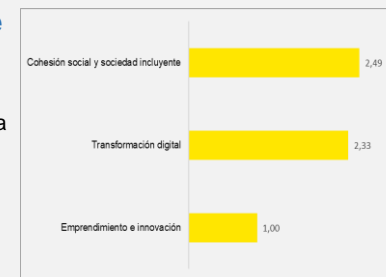
## Mejores Subdimensiones

Las subdimensiones que presentan un nivel de madurez mayor son Ejercicios de colaboración, Equidad y Gestión de residuos.



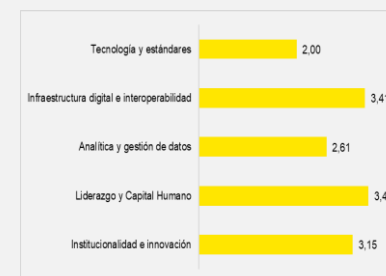
## Subdimensiones con oportunidad de mejora

Como oportunidad de mejora se identifica las subdimensiones de Emprendimiento e innovación, Transformación digital y Cohesión social y sociedad incluyente.



## Capacidades

Al analizar los principales resultados del instrumento de Capacidades, se evidenció que el eje habilitador con mayor desarrollo es Liderazgo y capital humano.





**Ranking**  
**49**



**Índice de Madurez CTI**  
**3,34**



**Índice de Percepción**  
**2,26**



**Índice de Resultados**  
**3,48**



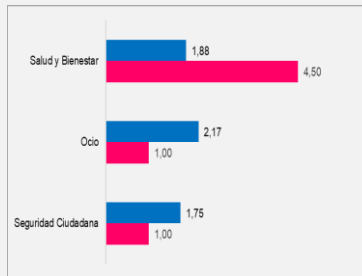
**Índice de Capacidades**  
**4,29**



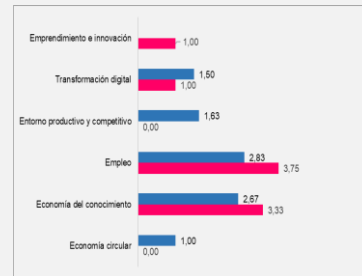
Código DANE	52260
Extensión Geográfica [km2]	2.615
Población total	54.198
Cantidad Mujeres	26.455
Cantidad Hombres	27.743
Población Urbana	5.164
Población Rural	49.034
Porcentaje de personas ocupadas formalmente con respecto a la población total	5%

Fuente: <https://terridata.dnp.gov.co/index-app.html#/comparaciones>

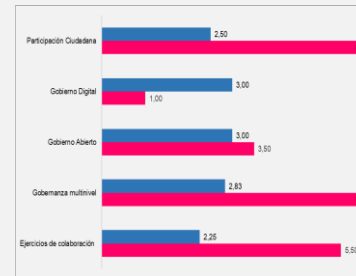
## Calidad de Vida



## Desarrollo Económico



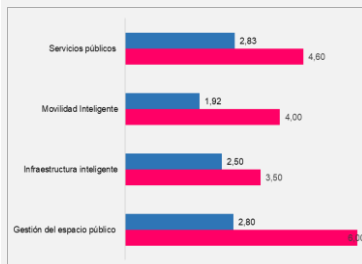
## Gobernanza



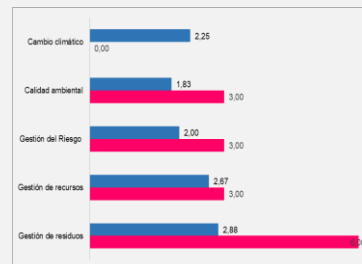
Resultados

Percepción

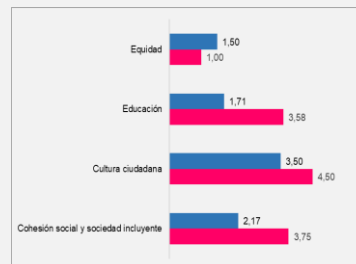
## Hábitat



## Medio Ambiente



## Personas

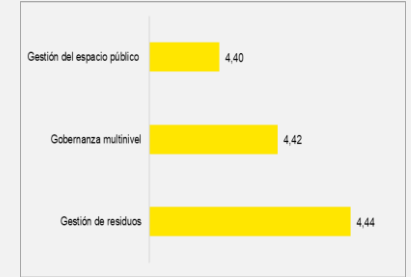


Resultados

Percepción


## Mejores Subdimensiones

Las subdimensiones que presentan un nivel de madurez mayor son Gestión de residuos, Gobernanza multinivel y Gestión del espacio público.



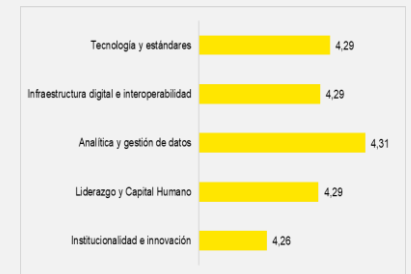
## Subdimensiones con oportunidad de mejora

Como oportunidad de mejora se identifica las subdimensiones de Economía circular, Emprendimiento e innovación y Transformación digital.



## Capacidades

Al analizar los principales resultados del instrumento de Capacidades, se evidenció que el eje habilitador con mayor desarrollo es Analítica y gestión de datos.





**Ranking**  
**50**



**Índice de Madurez CTI**  
**3,34**



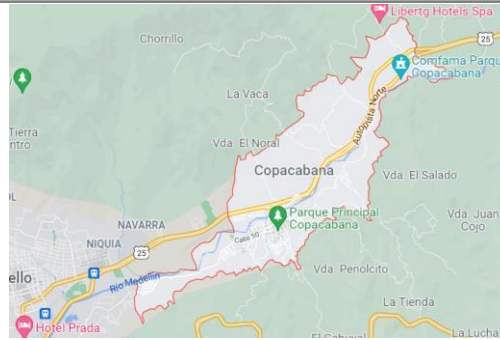
**Índice de Percepción**  
**3,65**



**Índice de Resultados**  
**3,16**



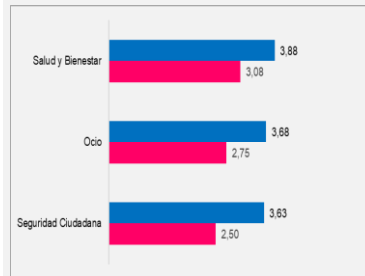
**Índice de Capacidades**  
**3,21**



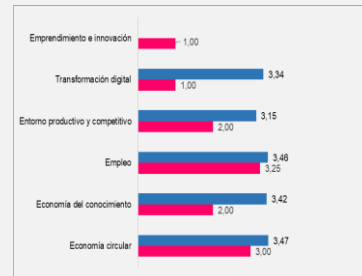
Código DANE	05212
Extensión Geográfica [km2]	71
Población total	83.106
Cantidad Mujeres	42.725
Cantidad Hombres	40.381
Población Urbana	68.438
Población Rural	14.668
Porcentaje de personas ocupadas formalmente con respecto a la población total	16%

Fuente: <https://terridata.dnp.gov.co/index-app.html#/comparaciones>

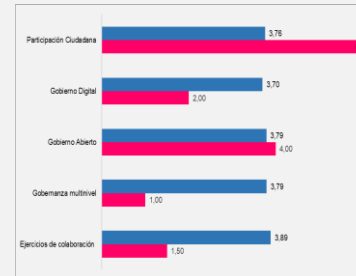
## Calidad de Vida



## Desarrollo Económico

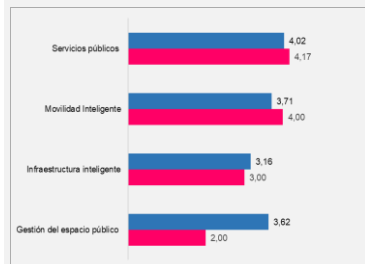


## Gobernanza

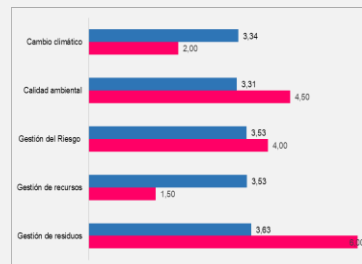


■ Resultados ■ Percepción

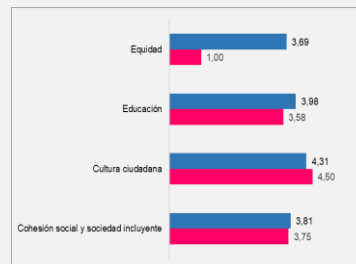
## Hábitat



## Medio Ambiente




## Personas



■ Resultados ■ Percepción

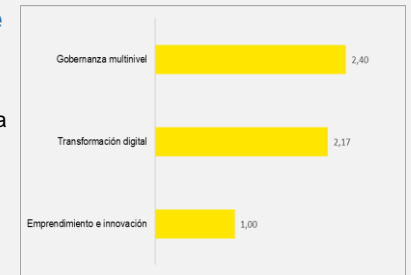
## Mejores Subdimensiones

Las subdimensiones que presentan un nivel de madurez mayor son Participación Ciudadana, Gestión de residuos y Equidad.




## Subdimensiones con oportunidad de mejora

Como oportunidad de mejora se identifica las subdimensiones de Emprendimiento e innovación, Transformación digital y Gobernanza multinivel.



## Capacidades

Al analizar los principales resultados del instrumento de Capacidades, se evidenció que el eje habilitador con mayor desarrollo es Liderazgo y capital humano.





**Ranking**  
**51**



**Índice de Madurez CTI**  
**3,33**



**Índice de Percepción**  
**2,15**



**Índice de Resultados**  
**3,54**



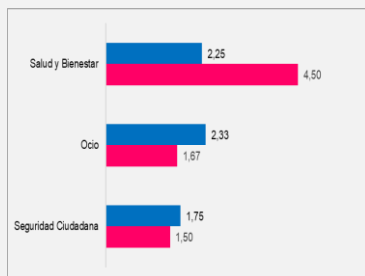
**Índice de Capacidades**  
**4,29**



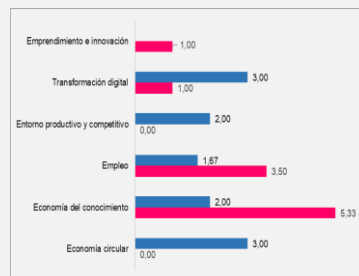
Código DANE	76122
Extensión Geográfica [km2]	165
Población total	28.674
Cantidad Mujeres	14.507
Cantidad Hombres	14.167
Población Urbana	23.777
Población Rural	4.897
Porcentaje de personas ocupadas formalmente con respecto a la población total	12%

Fuente: <https://terridata.dnp.gov.co/index-app.html#/comparaciones>

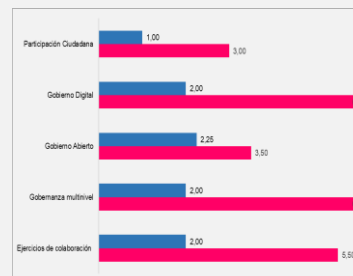
## Calidad de Vida



## Desarrollo Económico

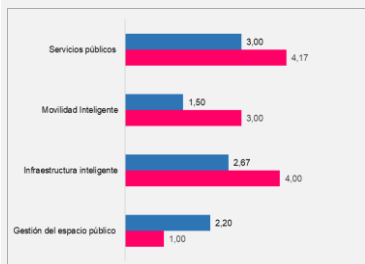


## Gobernanza

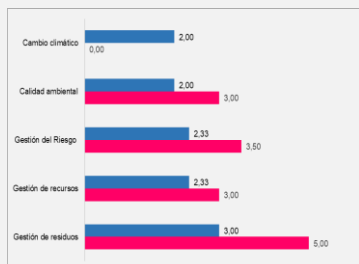


■ Resultados ■ Percepción

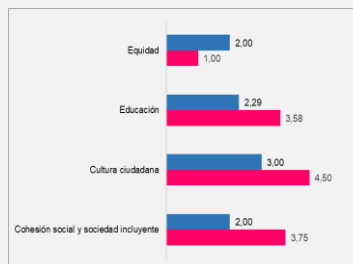
## Hábitat



## Medio Ambiente




## Personas



■ Resultados ■ Percepción

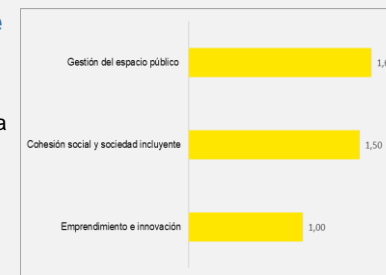
## Mejores Subdimensiones

Las subdimensiones que presentan un nivel de madurez mayor son Gobernanza multinivel, Gobierno Digital y Gestión de residuos.



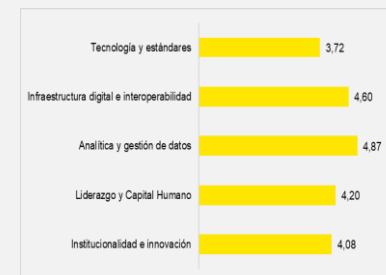
## Subdimensiones con oportunidad de mejora

Como oportunidad de mejora se identifica las subdimensiones de Emprendimiento e innovación, Cohesión social y sociedad incluyente y Gestión del espacio público.



## Capacidades

Al analizar los principales resultados del instrumento de Capacidades, se evidenció que el eje habilitador con mayor desarrollo es Analítica y gestión de datos.







**Ranking**  
**52**



**Índice de Madurez CTI**  
**3,33**



**Índice de Percepción**  
**3,51**



**Índice de Resultados**  
**3,41**



**Índice de Capacidades**  
**3,06**

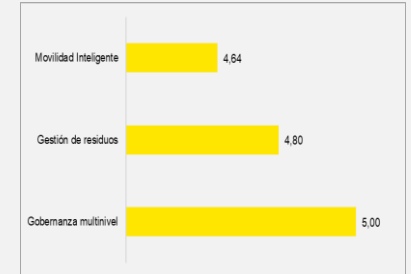


Código DANE	76246
Extensión Geográfica [km2]	274
Población total	6.541
Cantidad Mujeres	3.019
Cantidad Hombres	3.522
Población Urbana	3.168
Población Rural	3.373
Porcentaje de personas ocupadas formalmente con respecto a la población total	3%

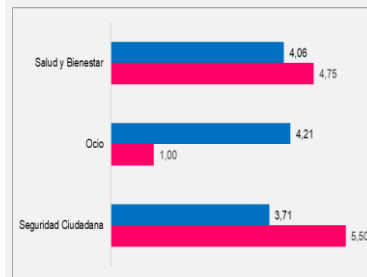
Fuente: <https://terridata.dnp.gov.co/index-app.html#/comparaciones>

## Mejores Subdimensiones

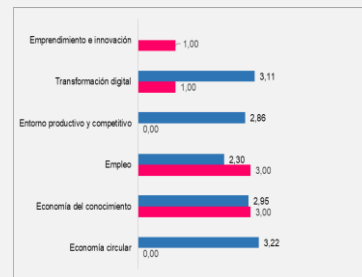
Las subdimensiones que presentan un nivel de madurez mayor son Gobernanza multinivel, Gestión de residuos y Movilidad Inteligente.



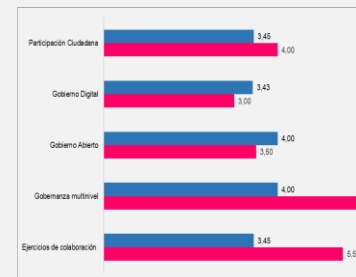
## Calidad de Vida



## Desarrollo Económico



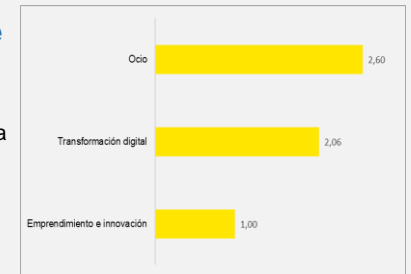
## Gobernanza



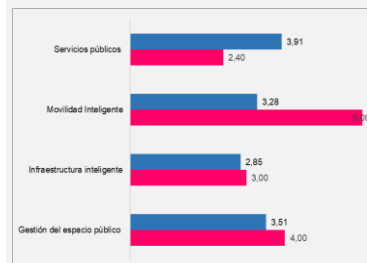
■ Resultados ■ Percepción

## Subdimensiones con oportunidad de mejora

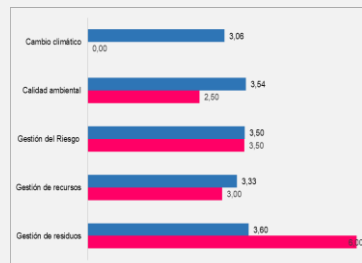
Como oportunidad de mejora se identifica las subdimensiones de Emprendimiento e innovación, Transformación digital y Ocio.



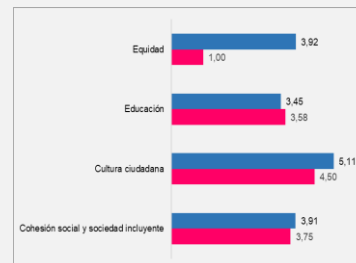
## Hábitat



## Medio Ambiente



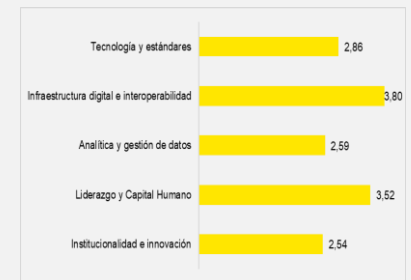
## Personas



■ Resultados ■ Percepción

## Capacidades

Al analizar los principales resultados del instrumento de Capacidades, se evidenció que el eje habilitador con mayor desarrollo es Infraestructura digital e interoperabilidad.





**Ranking**  
**53**



**Índice de Madurez CTI**  
**3,32**



**Índice de Percepción**  
**3,19**



**Índice de Resultados**  
**3,41**



**Índice de Capacidades**  
**3,37**

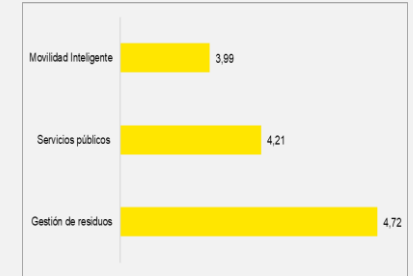


Código DANE	76147
Extensión Geográfica [km2]	260
Población total	138.042
Cantidad Mujeres	73.979
Cantidad Hombres	64.063
Población Urbana	133.407
Población Rural	4.635
Porcentaje de personas ocupadas formalmente con respecto a la población total	25%

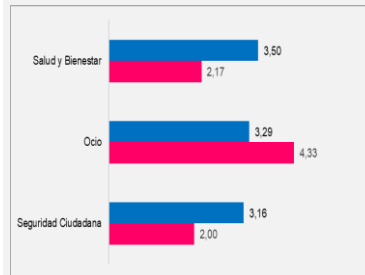
Fuente: <https://terridata.dnp.gov.co/index-app.html#/comparaciones>

## Mejores Subdimensiones

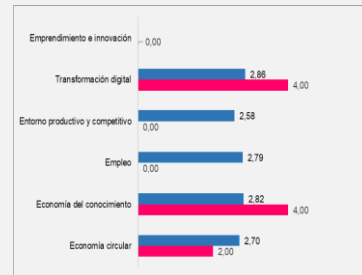
Las subdimensiones que presentan un nivel de madurez mayor son Gestión de residuos, Servicios públicos y Movilidad Inteligente.



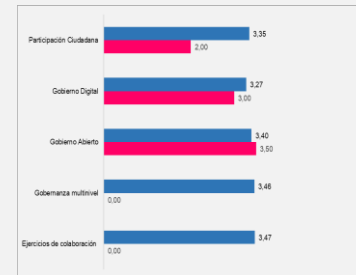
## Calidad de Vida



## Desarrollo Económico



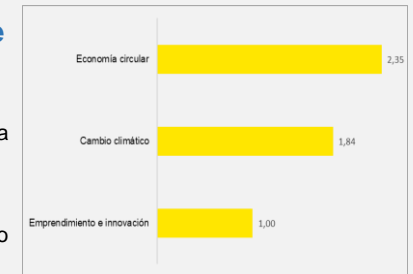
## Gobernanza



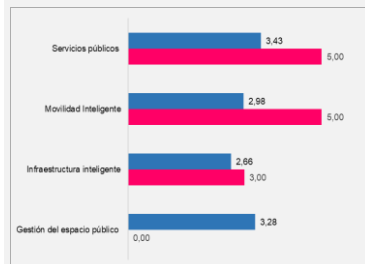
■ Resultados ■ Percepción

## Subdimensiones con oportunidad de mejora

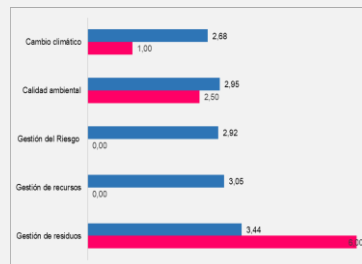
Como oportunidad de mejora se identifica las subdimensiones de Emprendimiento e innovación, Cambio climático y Economía circular.



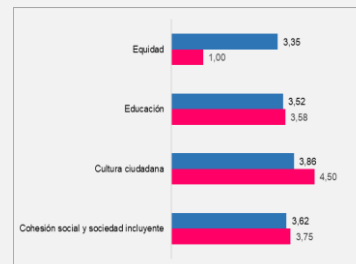
## Hábitat



## Medio Ambiente



## Personas



■ Resultados ■ Percepción

## Capacidades

Al analizar los principales resultados del instrumento de Capacidades, se evidenció que el eje habilitador con mayor desarrollo es Institucionalidad e innovación.





Ranking  
54



Índice de  
Madurez CTI  
3,31



Índice de  
Percepción  
N/A



Índice de  
Resultados  
3,31



Índice de  
Capacidades  
N/A

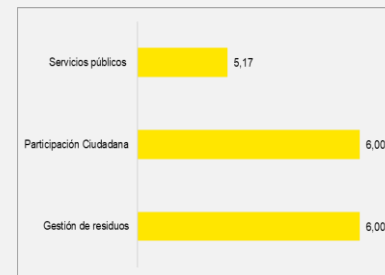


Código DANE	41349
Extensión Geográfica [km2]	217
Población total	7.448
Cantidad Mujeres	3.665
Cantidad Hombres	3.783
Población Urbana	5.707
Población Rural	1.741
Porcentaje de personas ocupadas formalmente con respecto a la población total	7%

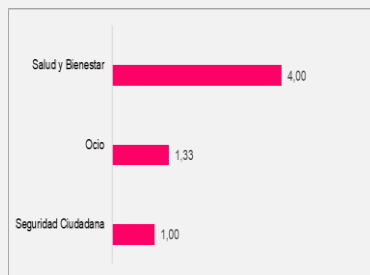
Fuente: <https://terridata.dnp.gov.co/index-app.html#/comparaciones>

## Mejores Subdimensiones

Las subdimensiones que presentan un nivel de madurez mayor son Gestión de residuos, Participación Ciudadana y Servicios públicos.



## Calidad de Vida



## Desarrollo Económico



## Gobernanza



Resultados

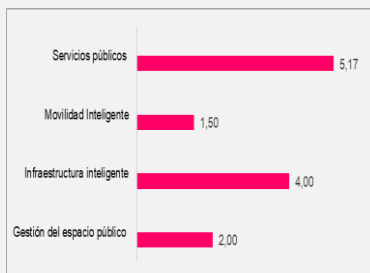
Percepción

## Subdimensiones con oportunidad de mejora

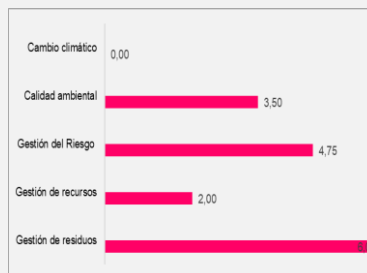
Como oportunidad de mejora se identifica las subdimensiones de Transformación digital, Emprendimiento e innovación y Seguridad Ciudadana.



## Hábitat



## Medio Ambiente



## Personas



Resultados

Percepción

## Capacidades

El territorio no diligenció el autodiagnóstico de capacidades.



**Ranking**  
**55**



**Índice de Madurez CTI**  
**3,31**



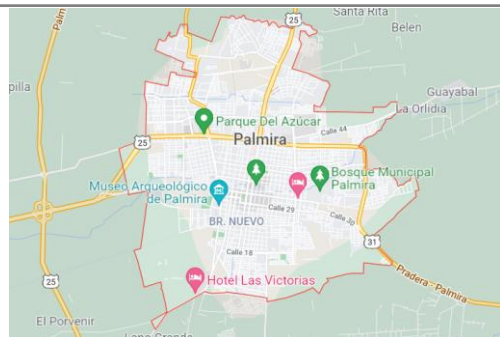
**Índice de Percepción**  
**3,01**



**Índice de Resultados**  
**3,60**



**Índice de Capacidades**  
**N/A**

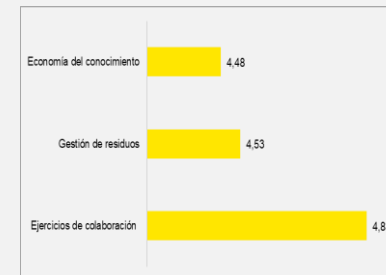


Código DANE	76520
Extensión Geográfica [km2]	1.044
Población total	356.259
Cantidad Mujeres	186.545
Cantidad Hombres	169.714
Población Urbana	281.662
Población Rural	74.597
Porcentaje de personas ocupadas formalmente con respecto a la población total	23%

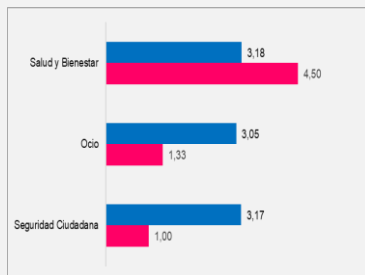
Fuente: <https://terridata.dnp.gov.co/index-app.html#/comparaciones>

## Mejores Subdimensiones

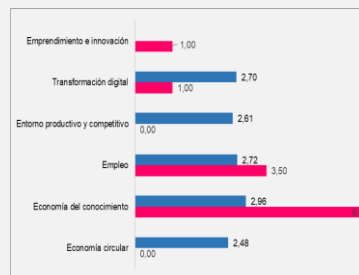
Las subdimensiones que presentan un nivel de madurez mayor son Ejercicios de colaboración, Gestión de residuos y Economía del conocimiento.



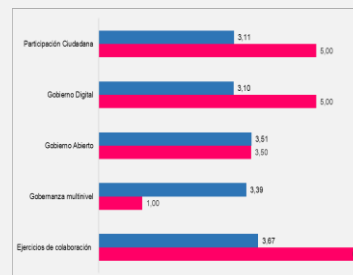
## Calidad de Vida



## Desarrollo Económico




## Gobernanza



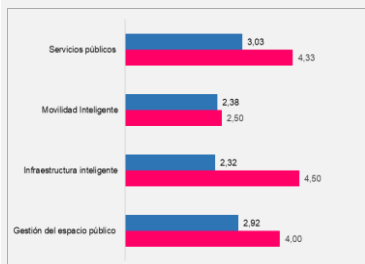
■ Resultados ■ Percepción

## Subdimensiones con oportunidad de mejora

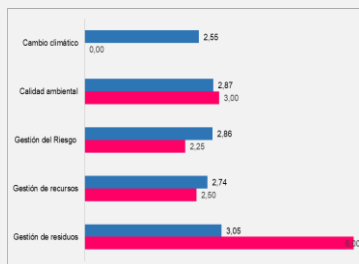
Como oportunidad de mejora se identifica las subdimensiones de Emprendimiento e innovación, Transformación digital y Seguridad Ciudadana.



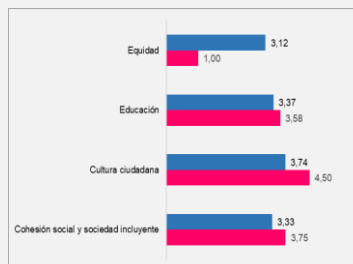
## Hábitat



## Medio Ambiente



## Personas



■ Resultados ■ Percepción

## Capacidades

El territorio no diligenció el autodiagnóstico de capacidades.





**Ranking**  
**56**



**Índice de Madurez CTI**  
**3,30**



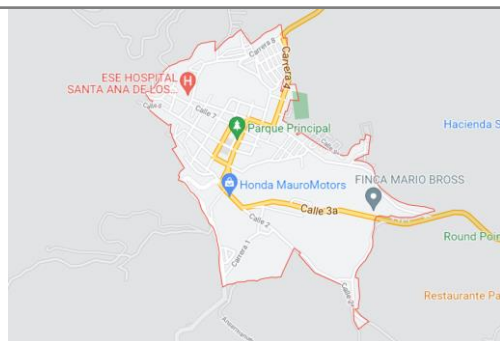
**Índice de Percepción**  
**3,43**



**Índice de Resultados**  
**3,25**



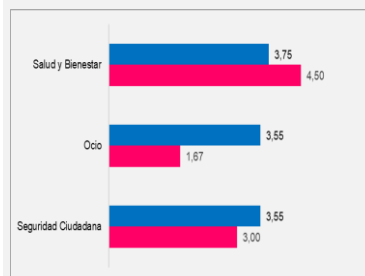
**Índice de Capacidades**  
**3,22**



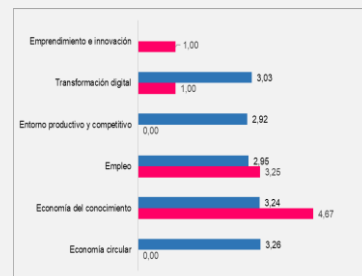
Código DANE	76041
Extensión Geográfica [km2]	361
Población total	17.409
Cantidad Mujeres	8.659
Cantidad Hombres	8.750
Población Urbana	10.556
Población Rural	6.853
Porcentaje de personas ocupadas formalmente con respecto a la población total	4%

Fuente: <https://terridata.dnp.gov.co/index-app.html#/comparaciones>

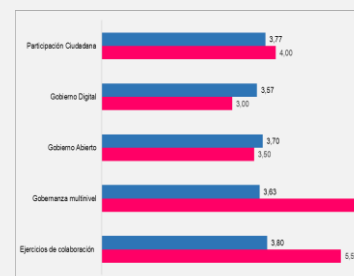
## Calidad de Vida



## Desarrollo Económico

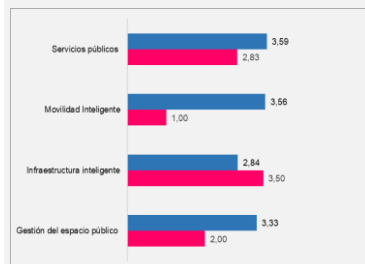


## Gobernanza

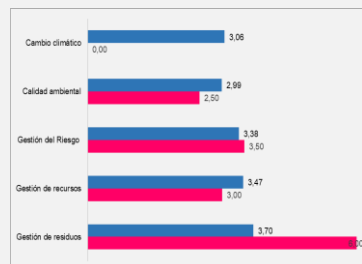


■ Resultados ■ Percepción

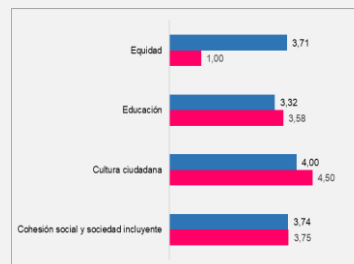
## Hábitat



## Medio Ambiente



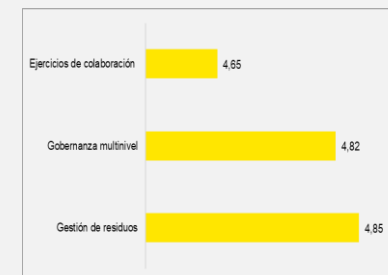
## Personas



■ Resultados ■ Percepción


## Mejores Subdimensiones

Las subdimensiones que presentan un nivel de madurez mayor son Gestión de residuos, Gobernanza multinivel y Ejercicios de colaboración.



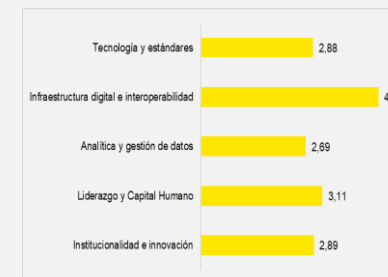
## Subdimensiones con oportunidad de mejora

Como oportunidad de mejora se identifica las subdimensiones de Emprendimiento e innovación, Transformación digital y Movilidad Inteligente.



## Capacidades

Al analizar los principales resultados del instrumento de Capacidades, se evidenció que el eje habilitador con mayor desarrollo es Infraestructura digital e interoperabilidad.





**Ranking**  
**57**



**Índice de Madurez CTI**  
**3,28**



**Índice de Percepción**  
**3,46**



**Índice de Resultados**  
**3,11**



**Índice de Capacidades**  
**3,28**




Código DANE	05347
Extensión Geográfica [km2]	118
Población total	5.479
Cantidad Mujeres	2,618
Cantidad Hombres	2,861
Población Urbana	2,533
Población Rural	2,946
Porcentaje de personas ocupadas formalmente con respecto a la población total	7%

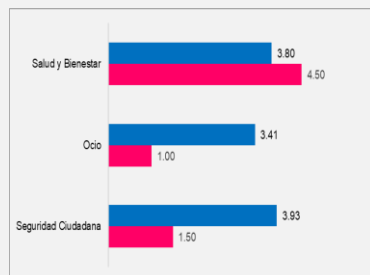
Fuente: <https://terridata.dnp.gov.co/index-app.html#/comparaciones>

## Mejores Subdimensiones

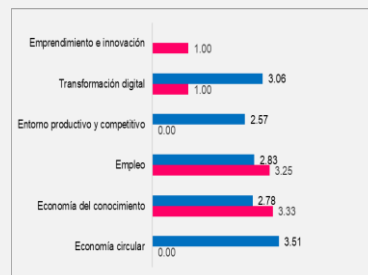
Las subdimensiones que presentan un nivel de madurez mayor son Participación Ciudadana, Gobernanza Multinivel y Gestión de Residuos.



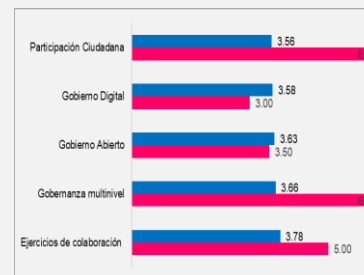
## Calidad de Vida



## Desarrollo Económico




## Gobernanza



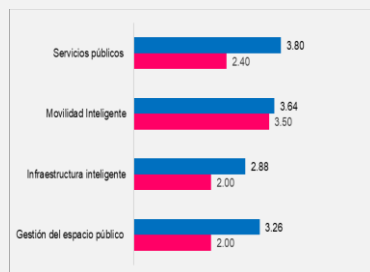
■ Resultados ■ Percepción

## Subdimensiones con oportunidad de mejora

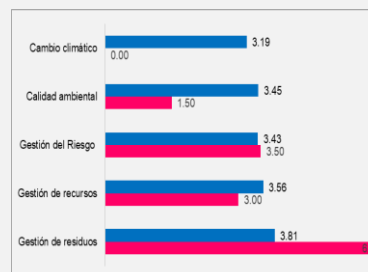
Como oportunidad de mejora se identifica las subdimensiones de Ocio, Transformación Digital y Emprendimiento e Innovación.



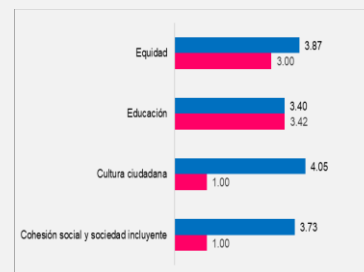
## Hábitat



## Medio Ambiente




## Personas



■ Resultados ■ Percepción

## Capacidades

Al analizar los principales resultados del instrumento de Capacidades, se evidenció que el eje habilitador con mayor desarrollo es Institucionalidad e innovación.





**Ranking**  
**58**



**Índice de Madurez CTI**  
**3,28**



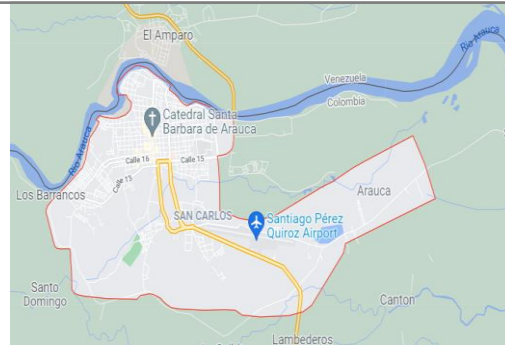
**Índice de Percepción**  
**2,78**



**Índice de Resultados**  
**3,43**



**Índice de Capacidades**  
**3,62**



Código DANE	81001
Extensión Geográfica [km2]	23.818
Población total	301.270
Cantidad Mujeres	150.414
Cantidad Hombres	150.856
Población Urbana	196.722
Población Rural	104548
Porcentaje de personas ocupadas formalmente con respecto a la población total	24%

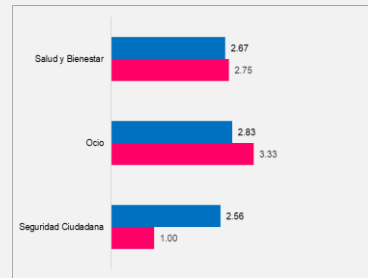
Fuente: <https://terridata.dnp.gov.co/index-app.html#/comparaciones>

## Mejores Subdimensiones

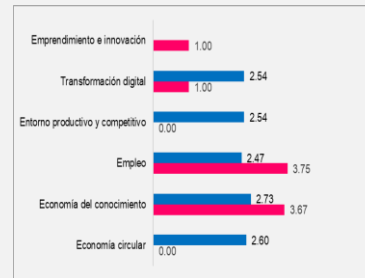
Las subdimensiones que presentan un nivel de madurez mayor son Participación Ciudadana, Gestión del Espacio Público y Cohesión Social y Sociedad Incluyente.



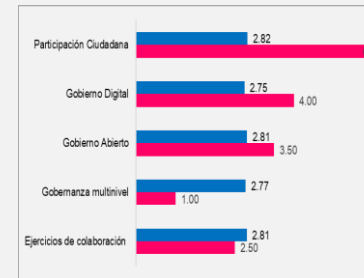
## Calidad de Vida



## Desarrollo Económico



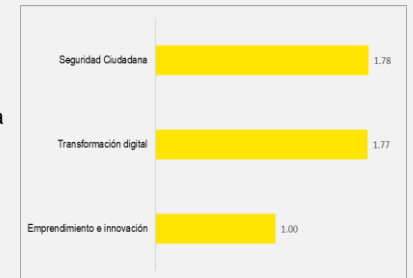
## Gobernanza



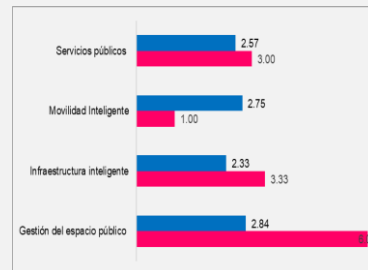
■ Resultados ■ Percepción

## Subdimensiones con oportunidad de mejora

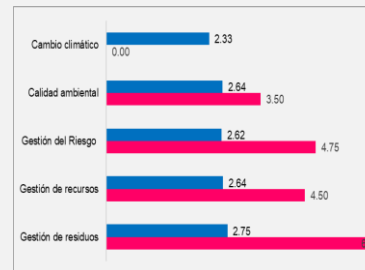
Como oportunidad de mejora se identifica las subdimensiones de Seguridad Ciudadana, Transformación Digital y Emprendimiento e Innovación.



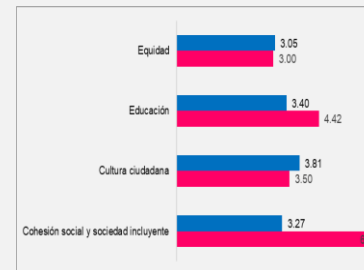
## Hábitat



## Medio Ambiente




## Personas



■ Resultados ■ Percepción

## Capacidades

Al analizar los principales resultados del instrumento de Capacidades, se evidenció que el eje habilitador con mayor desarrollo es Liderazgo y Capital Humano.





**Ranking**  
**59**



**Índice de Madurez CTI**  
**3,27**



**Índice de Percepción**  
**3,36**



**Índice de Resultados**  
**3,45**



**Índice de Capacidades**  
**3,0**

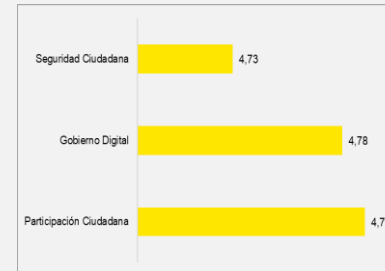


Código DANE	47030
Extensión Geográfica [km2]	409
Población total	17.046
Cantidad Mujeres	8.235
Cantidad Hombres	8.811
Población Urbana	10.918
Población Rural	6.128
Porcentaje de personas ocupadas formalmente con respecto a la población total	10%

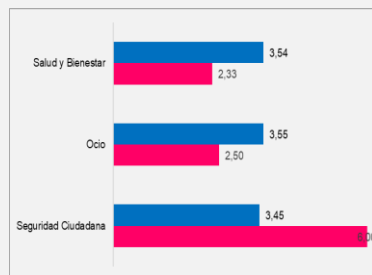
Fuente: <https://terridata.dnp.gov.co/index-app.html#/comparaciones>

## Mejores Subdimensiones

Las subdimensiones que presentan un nivel de madurez mayor son Participación Ciudadana, Gobierno Digital y Seguridad Ciudadana.



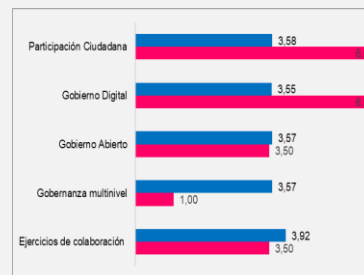
## Calidad de Vida



## Desarrollo Económico



## Gobernanza

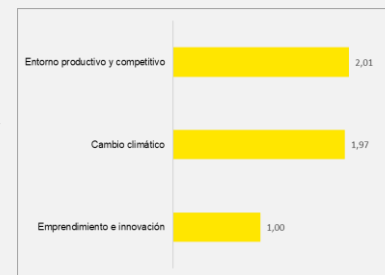


Resultados

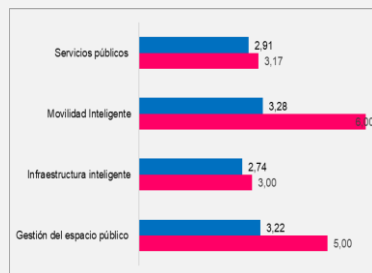
Percepción

## Subdimensiones con oportunidad de mejora

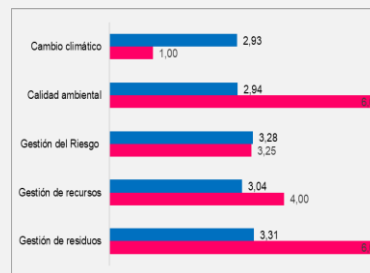
Como oportunidad de mejora se identifica las subdimensiones de Emprendimiento e innovación, Cambio climático y Entorno productivo y competitivo.



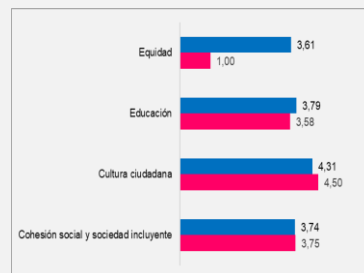
## Hábitat



## Medio Ambiente



## Personas

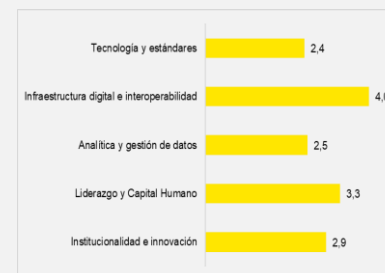


Resultados

Percepción

## Capacidades

Al analizar los principales resultados del instrumento de Capacidades, se evidenció que el eje habilitador con mayor desarrollo es infraestructura Digital e Interoperabilidad.







**Ranking**  
**60**



**Índice de  
Madurez CTI**  
**3,25**



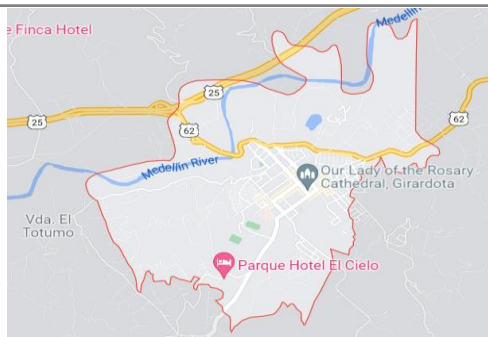
**Índice de  
Percepción**  
**3,80**



**Índice de  
Resultados**  
**3,46**



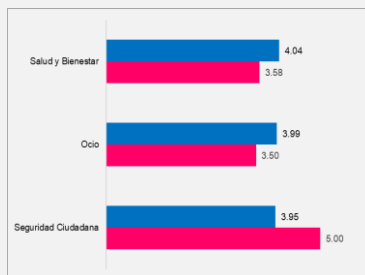
**Índice de  
Capacidades**  
**2,49**



Código DANE	05308
Extensión Geográfica [km2]	79
Población total	55.294
Cantidad Mujeres	28.175
Cantidad Hombres	27.119
Población Urbana	32.079
Población Rural	23215
Porcentaje de personas ocupadas formalmente con respecto a la población total	21%

Fuente: <https://terridata.dnp.gov.co/index-app.html#/comparaciones>

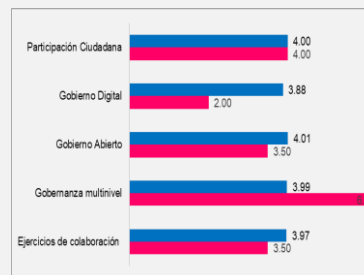
### Calidad de Vida



### Desarrollo Económico



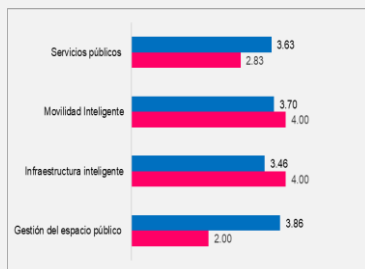
### Gobernanza



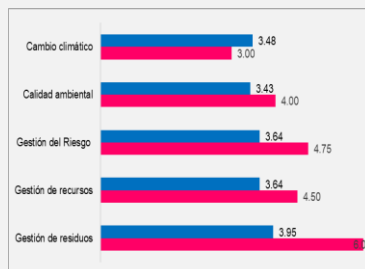
Resultados

Percepción

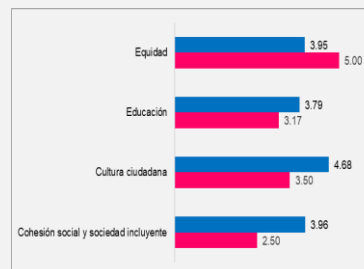
### Hábitat



### Medio Ambiente



### Personas

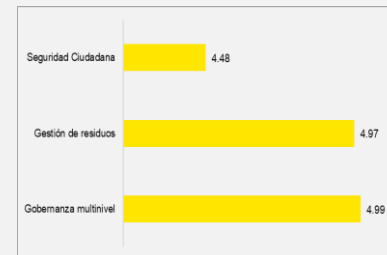


Resultados

Percepción


### Mejores Subdimensiones

Las subdimensiones que presentan un nivel de madurez mayor son Seguridad Ciudadana, Gestión de Residuos y Gobernanza Multinivel.



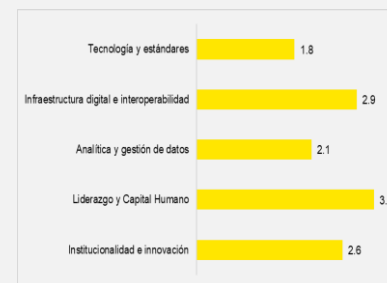
### Subdimensiones con oportunidad de mejora

Como oportunidad de mejora se identifica las subdimensiones de Economía Circular, Transformación Digital y Emprendimiento e Innovación.



### Capacidades

Al analizar los principales resultados del instrumento de Capacidades, se evidenció que el eje habilitador con mayor desarrollo es Liderazgo y Capital Humano.





**Ranking**  
**61**



**Índice de Madurez CTI**  
**3,24**



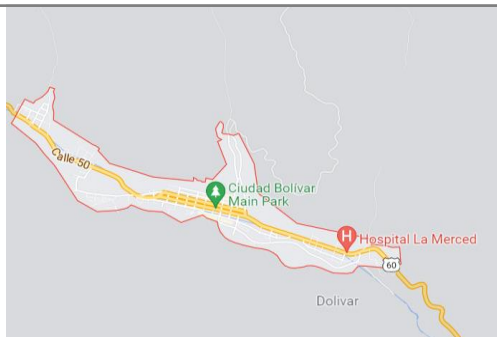
**Índice de Percepción**  
**3,47**



**Índice de Resultados**  
**3,21**



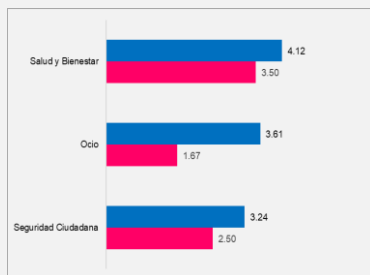
**Índice de Capacidades**  
**3,04**



Código DANE	05101
Extensión Geográfica [km2]	285
Población total	26.721
Cantidad Mujeres	13.358
Cantidad Hombres	13.363
Población Urbana	16.806
Población Rural	9.915
Porcentaje de personas ocupadas formalmente con respecto a la población total	12%

Fuente: <https://terridata.dnp.gov.co/index-app.html#/comparaciones>

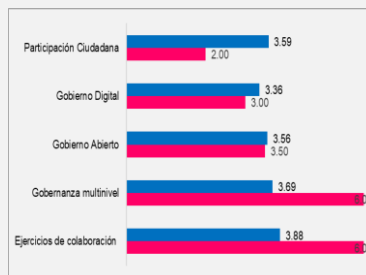
## Calidad de Vida



## Desarrollo Económico

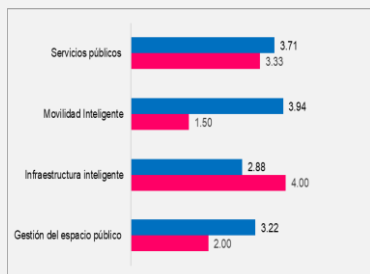


## Gobernanza

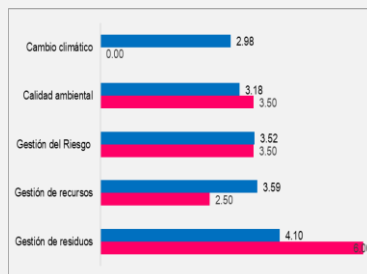


■ Resultados ■ Percepción

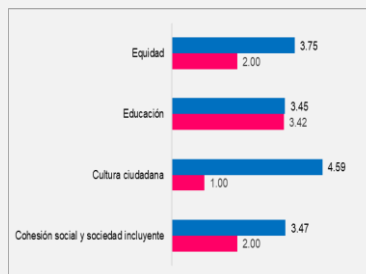
## Hábitat



## Medio Ambiente



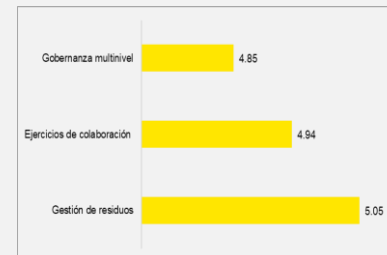
## Personas



■ Resultados ■ Percepción

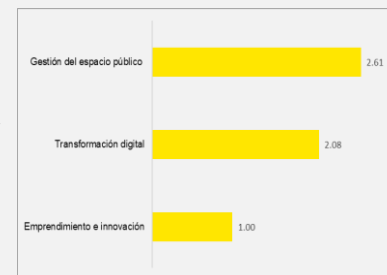
## Mejores Subdimensiones

Las subdimensiones que presentan un nivel de madurez mayor son Gobernanza Multinivel, Ejercicios de Colaboración y Gestión de Residuos.



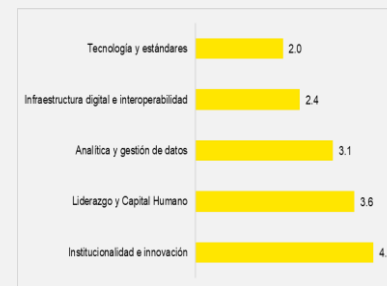
## Subdimensiones con oportunidad de mejora

Como oportunidad de mejora se identifica las subdimensiones de Gestión del Espacio Público, Transformación Digital y Emprendimiento e Innovación.



## Capacidades

Al analizar los principales resultados del instrumento de Capacidades, se evidenció que el eje habilitador con mayor desarrollo es Institucionalidad e Innovación.





**Ranking**  
**62**



**Índice de Madurez CTI**  
**3,24**



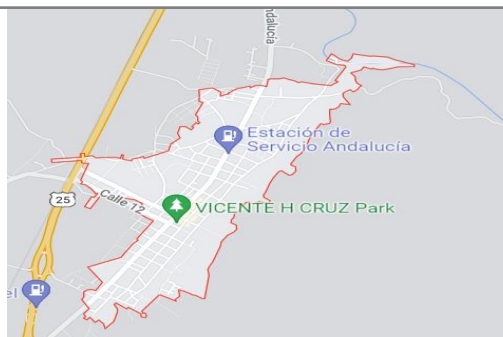
**Índice de Percepción**  
**2,91**



**Índice de Resultados**  
**3,10**



**Índice de Capacidades**  
**3,72**




Código DANE	76036
Extensión Geográfica [km2]	162
Población total	22,716
Cantidad Mujeres	11,762
Cantidad Hombres	10,954
Población Urbana	17,817
Población Rural	4,899
Porcentaje de personas ocupadas formalmente con respecto a la población total	7%

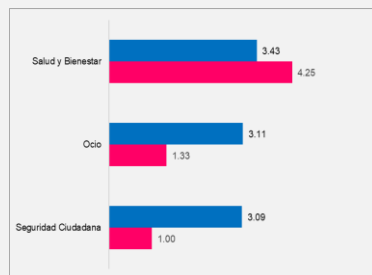
Fuente: <https://terridata.dnp.gov.co/index-app.html#/comparaciones>

## Mejores Subdimensiones

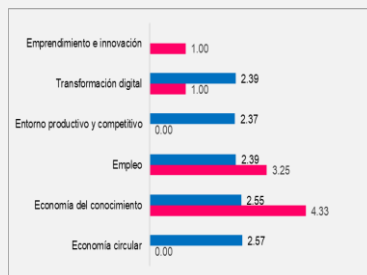
Las subdimensiones que presentan un nivel de madurez mayor son Equidad, Participación Ciudadana y Gestión de Residuos.



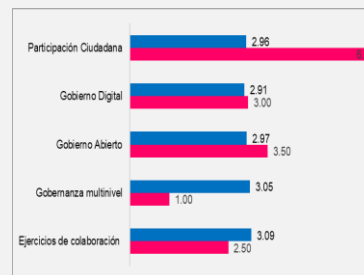
## Calidad de Vida



## Desarrollo Económico




## Gobernanza



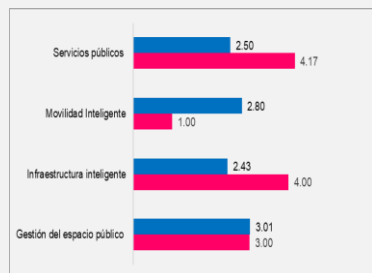
■ Resultados ■ Percepción

## Subdimensiones con oportunidad de mejora

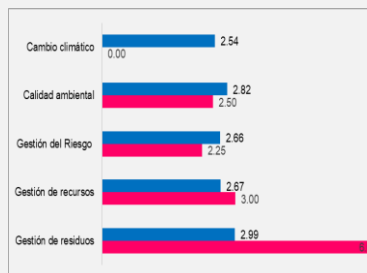
Como oportunidad de mejora se identifica las subdimensiones de Movilidad Inteligente, Transformación Digital y Emprendimiento e Innovación.



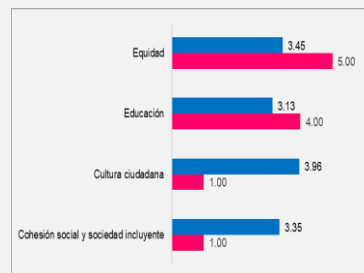
## Hábitat



## Medio Ambiente



## Personas



■ Resultados ■ Percepción

## Capacidades

Al analizar los principales resultados del instrumento de Capacidades, se evidenció que el eje habilitador con mayor desarrollo es Infraestructura digital e interoperabilidad.





**Ranking**  
**63**



**Índice de Madurez CTI**  
**3,24**



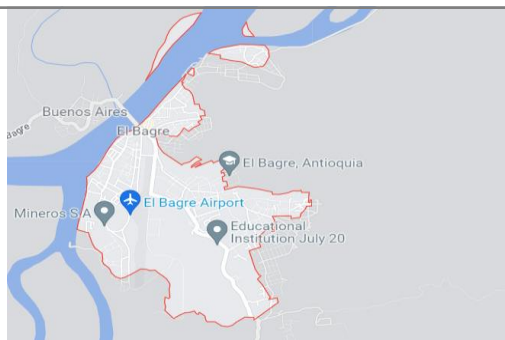
**Índice de Percepción**  
**3,01**



**Índice de Resultados**  
**3,21**



**Índice de Capacidades**  
**3,50**

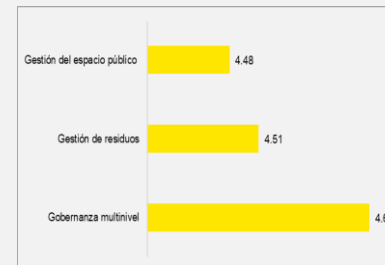


Código DANE	05250
Extensión Geográfica [km2]	1.951
Población total	54.681
Cantidad Mujeres	27.668
Cantidad Hombres	27.013
Población Urbana	36.039
Población Rural	18.642
Porcentaje de personas ocupadas formalmente con respecto a la población total	7%

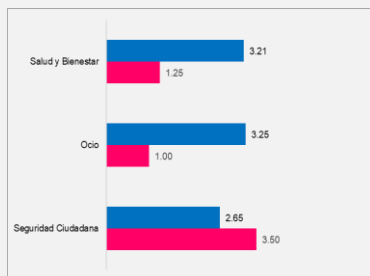
Fuente: <https://terridata.dnp.gov.co/index-app.html#/comparaciones>

## Mejores Subdimensiones

Las subdimensiones que presentan un nivel de madurez mayor son Gestión del Espacio Público, Gestión de Residuos y Gobernanza Multinivel.



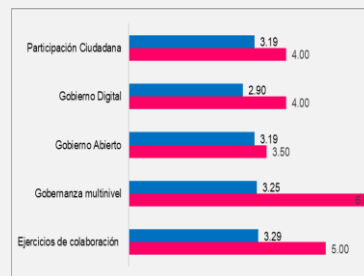
## Calidad de Vida



## Desarrollo Económico




## Gobernanza



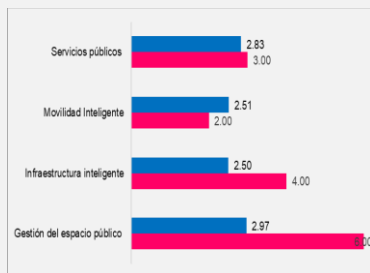
■ Resultados ■ Percepción

## Subdimensiones con oportunidad de mejora

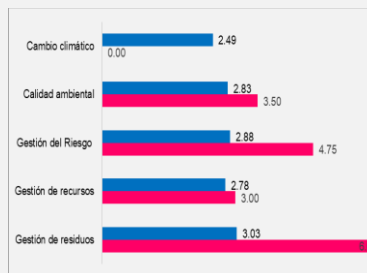
Como oportunidad de mejora se identifica las subdimensiones de Ocio, Transformación Digital y Emprendimiento e Innovación.



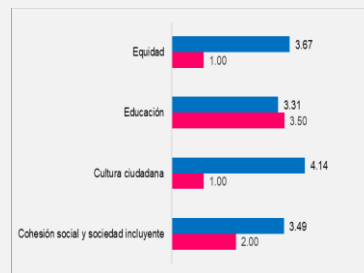
## Hábitat



## Medio Ambiente



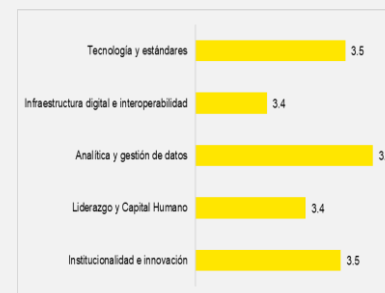
## Personas



■ Resultados ■ Percepción

## Capacidades

Al analizar los principales resultados del instrumento de Capacidades, se evidenció que los ejes habilitadores con mayor desarrollo son Tecnología y Estándares, Analítica y Gestión de Datos e Institucionalidad e Innovación.







Ranking  
64



Índice de  
Madurez CTI  
3,23



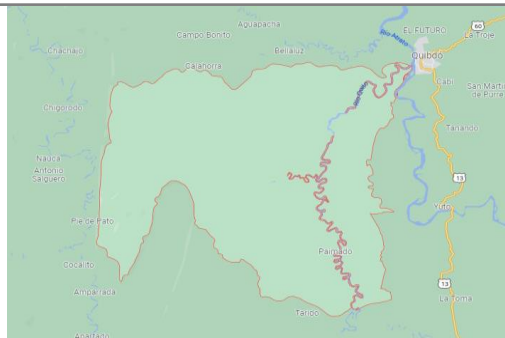
Índice de  
Percepción  
N/A



Índice de  
Resultados  
3,26




Índice de  
Capacidades  
3,19



Código DANE	27600
Extensión Geográfica [km2]	700
Población total	8.518
Cantidad Mujeres	4.470
Cantidad Hombres	4.048
Población Urbana	2.303
Población Rural	6.215
Porcentaje de personas ocupadas formalmente con respecto a la población total	2%

Fuente: <https://terridata.dnp.gov.co/index-app.html#/comparaciones>

## Calidad de Vida



## Desarrollo Económico



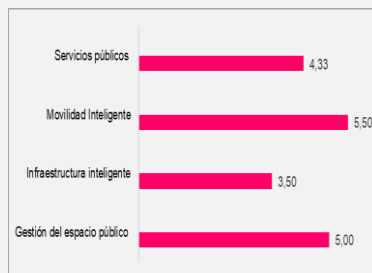
## Gobernanza



Resultados

Percepción

## Hábitat



## Medio Ambiente



## Personas




Resultados

Percepción


## Mejores Subdimensiones

Las subdimensiones que presentan un nivel de madurez mayor son Gestión de residuos, Participación Ciudadana y Movilidad Inteligente.



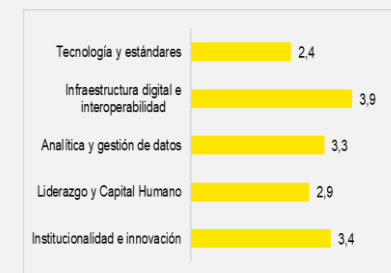
## Subdimensiones con oportunidad de mejora

Como oportunidad de mejora se identifica las subdimensiones de Transformación digital, Emprendimiento e innovación y Seguridad Ciudadana.



## Capacidades

Al analizar los principales resultados del instrumento de Capacidades, se evidenció que el eje habilitador con mayor desarrollo es Infraestructura digital e interoperabilidad.





**Ranking**  
**65**



**Índice de  
Madurez CTI**  
**3,22**



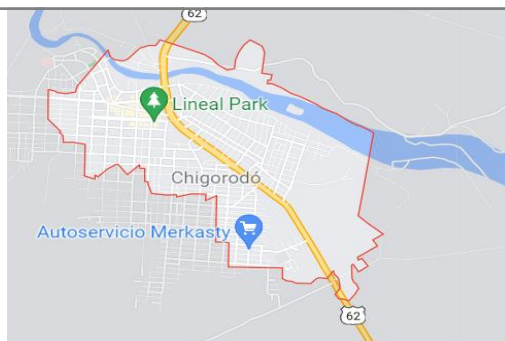
**Índice de  
Percepción**  
**2,76**



**Índice de  
Resultados**  
**3,26**



**Índice de  
Capacidades**  
**3,63**




Código DANE	05172
Extensión Geográfica [km2]	615
Población total	60,775
Cantidad Mujeres	31,490
Cantidad Hombres	29,285
Población Urbana	51,626
Población Rural	9,149
Porcentaje de personas ocupadas formalmente con respecto a la población total	9%

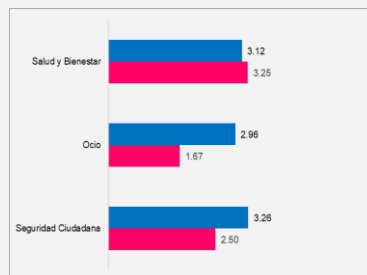
Fuente: <https://terridata.dnp.gov.co/index-app.html#/comparaciones>

## Mejores Subdimensiones

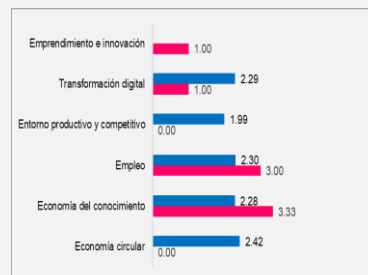
Las subdimensiones que presentan un nivel de madurez mayor son Gestión de residuos, Gobernanza Multinivel y Ejercicios de Colaboración.



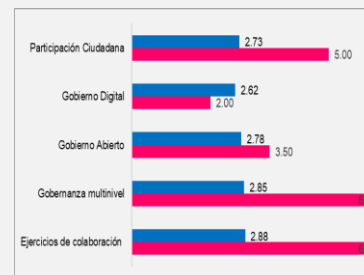
## Calidad de Vida



## Desarrollo Económico



## Gobernanza




■ Resultados

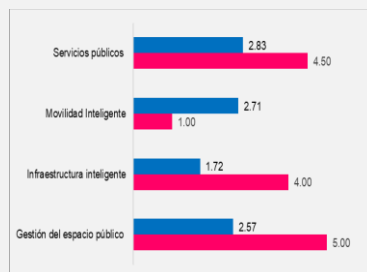
■ Percepción

## Subdimensiones con oportunidad de mejora

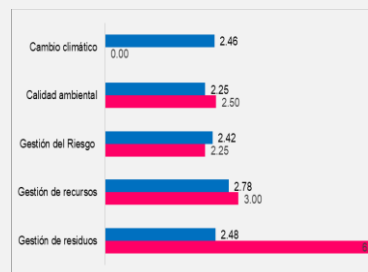
Como oportunidad de mejora se identifica las subdimensiones de Movilidad Inteligente, Transformación Digital y Emprendimiento e Innovación.



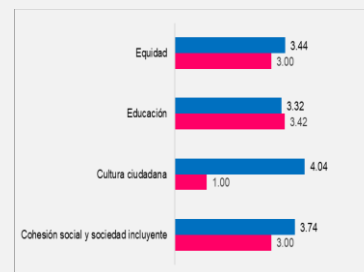
## Hábitat



## Medio Ambiente



## Personas

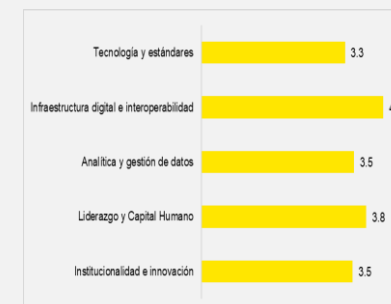


■ Resultados

■ Percepción

## Capacidades

Al analizar los principales resultados del instrumento de Capacidades, se evidenció que el eje habilitador con mayor desarrollo es Infraestructura Digital e Interoperabilidad.





**Ranking**  
**66**



**Índice de  
Madurez CTI**  
**3,14**



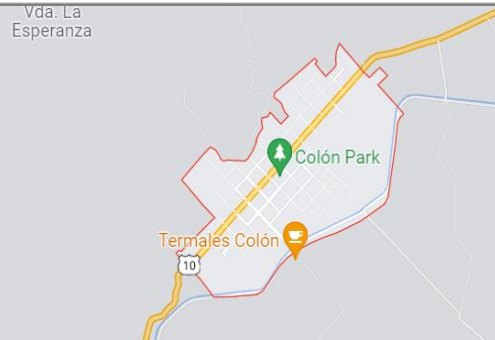
**Índice de  
Percepción**  
**3,18**



**Índice de  
Resultados**  
**3,11**



**Índice de  
Capacidades**  
**N/A**

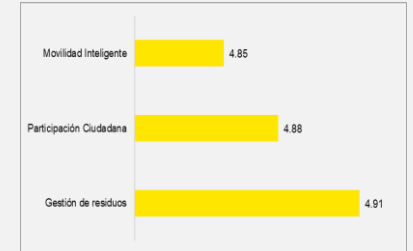


Código DANE	86219
Extensión Geográfica [km2]	77
Población total	8,314
Cantidad Mujeres	4,101
Cantidad Hombres	4,213
Población Urbana	3,493
Población Rural	4,821
Porcentaje de personas ocupadas formalmente con respecto a la población total	11%

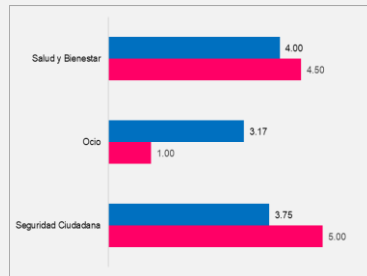
Fuente: <https://terridata.dnp.gov.co/index-app.html#/comparaciones>

## Mejores Subdimensiones

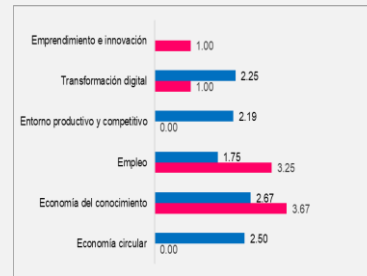
Las subdimensiones que presentan un nivel de madurez mayor son Movilidad Inteligente, Participación Ciudadana y Gestión de Residuos.



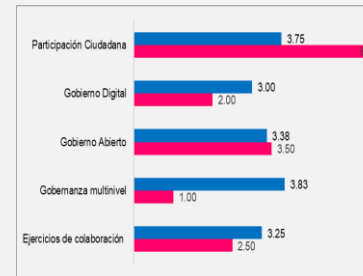
## Calidad de Vida



## Desarrollo Económico



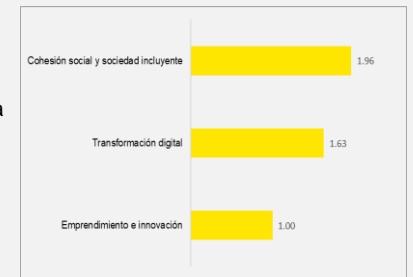
## Gobernanza



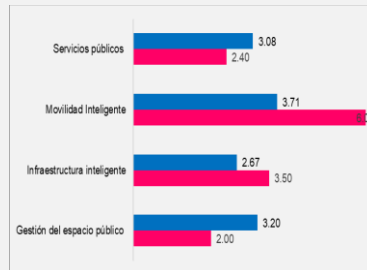
■ Resultados ■ Percepción

## Subdimensiones con oportunidad de mejora

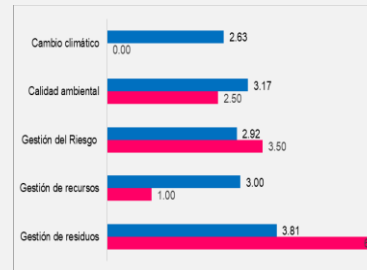
Como oportunidad de mejora se identifica las subdimensiones de Cohesión Social y Sociedad Incluyente, Transformación Digital y Emprendimiento e Innovación.



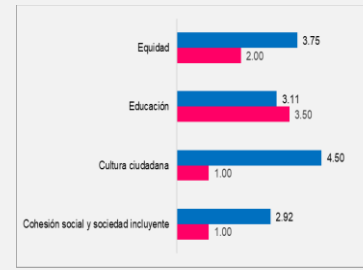
## Hábitat



## Medio Ambiente



## Personas



■ Resultados ■ Percepción

## Capacidades

El territorio no desarrolló el autodiagnóstico de capacidades.



**Ranking**  
**67**



**Índice de Madurez CTI**  
**3,13**



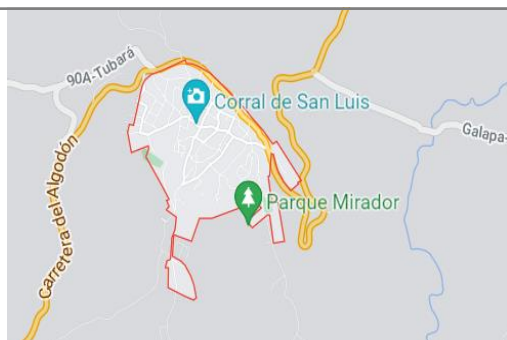
**Índice de Percepción**  
**2,81**



**Índice de Resultados**  
**3,20**



**Índice de Capacidades**  
**3,37**

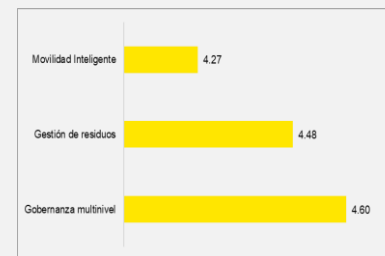


Código DANE	08832
Extensión Geográfica [km2]	176
Población total	19,187
Cantidad Mujeres	9,289
Cantidad Hombres	9,898
Población Urbana	9,657
Población Rural	9,530
Porcentaje de personas ocupadas formalmente con respecto a la población total	4%

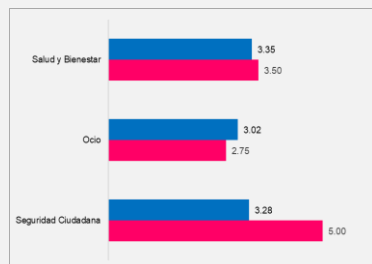
Fuente: <https://terridata.dnp.gov.co/index-app.html#/comparaciones>

## Mejores Subdimensiones

Las subdimensiones que presentan un nivel de madurez mayor son Movilidad Inteligente, Gestión de Residuos, Gobernanza Multinivel.



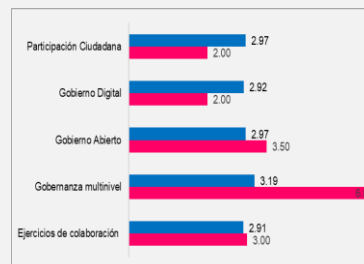
## Calidad de Vida



## Desarrollo Económico



## Gobernanza




Resultados

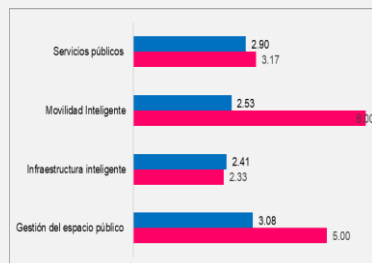
Percepción

## Subdimensiones con oportunidad de mejora

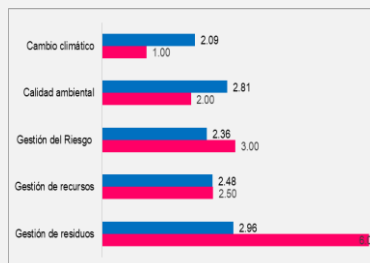
Como oportunidad de mejora se identifica las subdimensiones de Economía Circular, Cambio Climático y Emprendimiento e innovación.



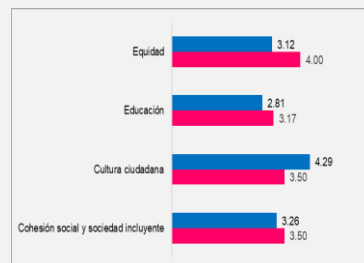
## Hábitat



## Medio Ambiente



## Personas

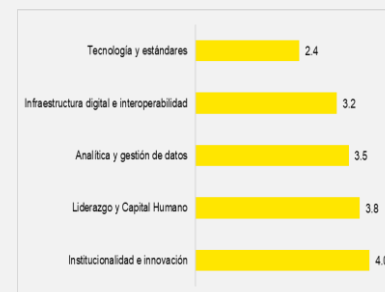


Resultados

Percepción

## Capacidades

Al analizar los principales resultados del instrumento de Capacidades, se evidenció que el eje habilitador con mayor desarrollo es Institucionalidad e Innovación.







**Ranking**  
**68**



**Índice de Madurez CTI**  
**3,11**



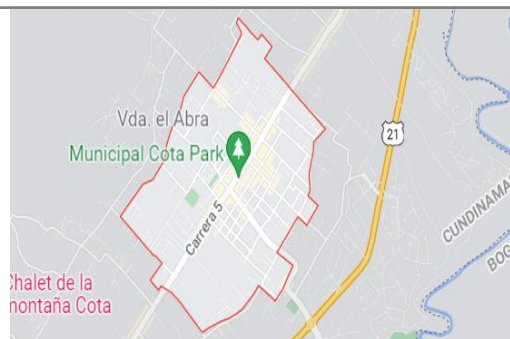
**Índice de Percepción**  
**2,96**



**Índice de Resultados**  
**3,94**



**Índice de Capacidades**  
**2,42**




Código DANE	25214
Extensión Geográfica [km2]	52
Población total	38,469
Cantidad Mujeres	19,552
Cantidad Hombres	18,917
Población Urbana	25,849
Población Rural	12,620
Porcentaje de personas ocupadas formalmente con respecto a la población total	64%

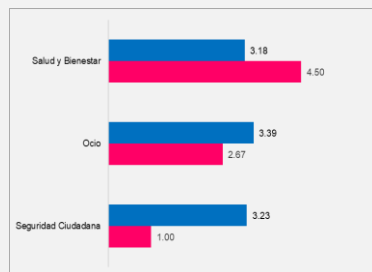
Fuente: <https://terridata.dnp.gov.co/index-app.html#/comparaciones>

## Mejores Subdimensiones

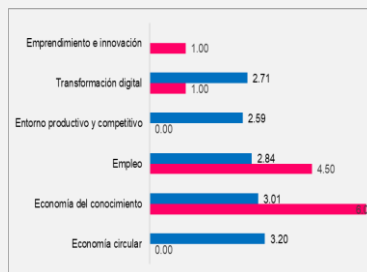
Las subdimensiones que presentan un nivel de madurez mayor son Gobernanza multinivel, Gestión de residuos y Equidad.



## Calidad de Vida



## Desarrollo Económico



## Gobernanza




Resultados

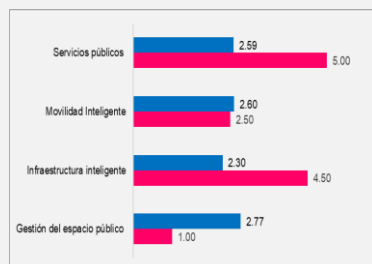
Percepción

## Subdimensiones con oportunidad de mejora

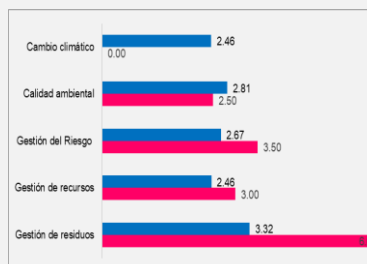
Como oportunidad de mejora se identifica las subdimensiones de Gestión del Espacio Público, Transformación Digital y Emprendimiento e innovación.



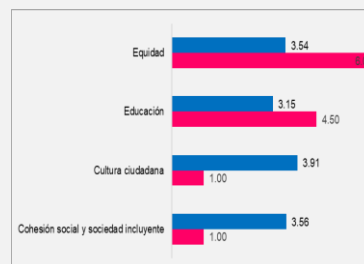
## Hábitat



## Medio Ambiente



## Personas

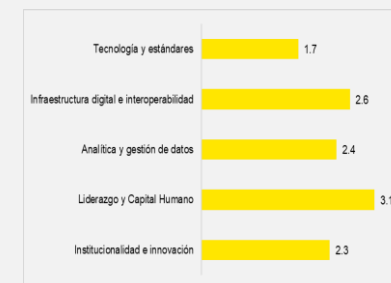


Resultados

Percepción

## Capacidades

Al analizar los principales resultados del instrumento de Capacidades, se evidenció que el eje habilitador con mayor desarrollo es Liderazgo y Capital Humano.





**Ranking**  
**69**



**Índice de Madurez CTI**  
**3,09**



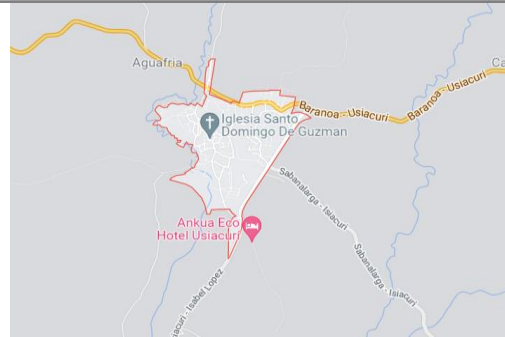
**Índice de Percepción**  
**3,64**



**Índice de Resultados**  
**3,88**



**Índice de Capacidades**  
**1,73**




Código DANE	08849
Extensión Geográfica [km2]	103
Población total	13,380
Cantidad Mujeres	6,524
Cantidad Hombres	6,856
Población Urbana	12,476
Población Rural	904
Porcentaje de personas ocupadas formalmente con respecto a la población total	3%

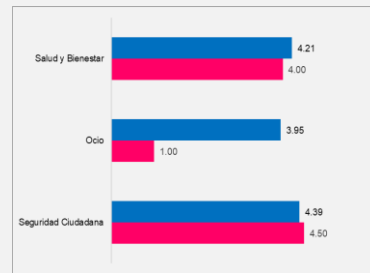
Fuente: <https://terridata.dnp.gov.co/index-app.html#/comparaciones>

## Mejores Subdimensiones

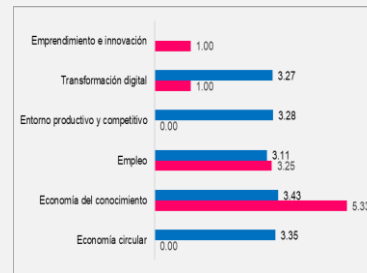
Las subdimensiones que presentan un nivel de madurez mayor son Gobernanza Multinivel, Gestión de Residuos y Equidad.



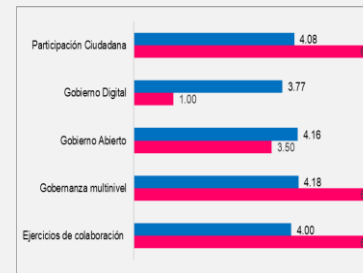
## Calidad de Vida



## Desarrollo Económico



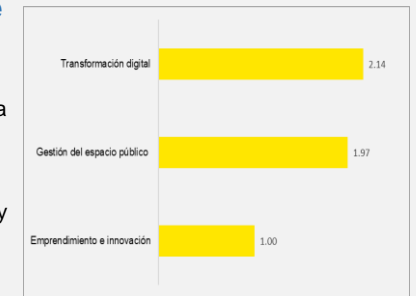
## Gobernanza



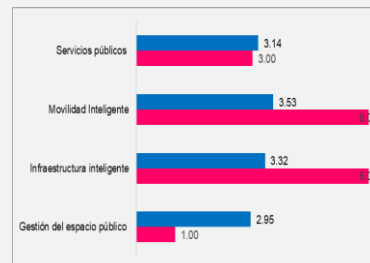
■ Resultados ■ Percepción

## Subdimensiones con oportunidad de mejora

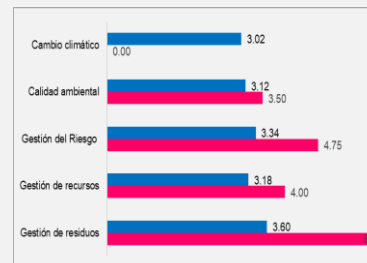
Como oportunidad de mejora se identifica las subdimensiones de Transformación Digital, Gestión de Espacio Público y Emprendimiento e Innovación.



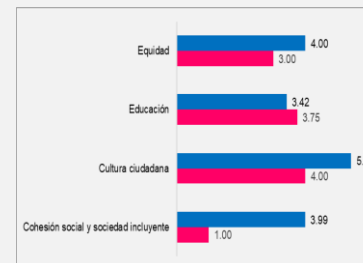
## Hábitat



## Medio Ambiente




## Personas



■ Resultados ■ Percepción

## Capacidades

Al analizar los principales resultados del instrumento de Capacidades, se evidenció que el eje habilitador con mayor desarrollo es Liderazgo y Capital Humano.





**Ranking**  
**70**



**Índice de  
Madurez CTI**  
**3,08**



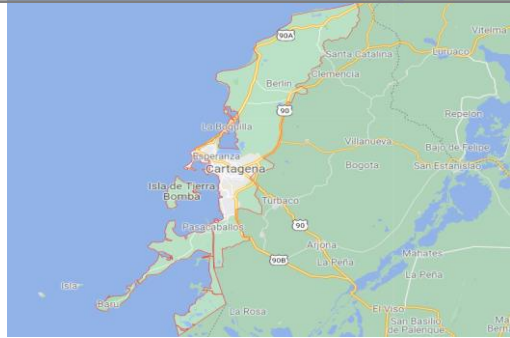
**Índice de  
Percepción**  
**2,80**



**Índice de  
Resultados**  
**4,19**



**Índice de  
Capacidades**  
**2,26**




Código DANE	13001
Extensión Geográfica [km2]	559
Población total	1.043.926
Cantidad Mujeres	541.457
Cantidad Hombres	502.469
Población Urbana	926.747
Población Rural	117.179
Porcentaje de personas ocupadas formalmente con respecto a la población total	34%

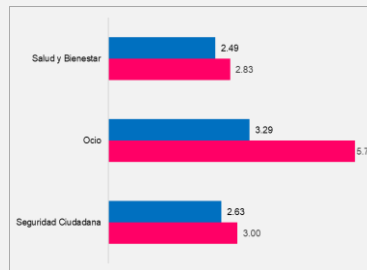
Fuente: <https://terridata.dnp.gov.co/index-app.html#/comparaciones>

## Mejores Subdimensiones

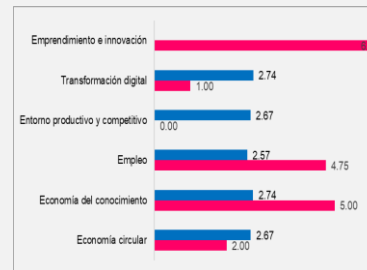
Las subdimensiones que presentan un nivel de madurez mayor son Gobernanza Multinivel, Ejercicios de Colaboración y Emprendimiento e Innovación.



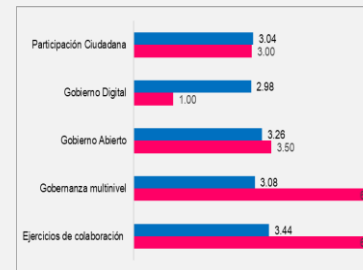
## Calidad de Vida



## Desarrollo Económico



## Gobernanza

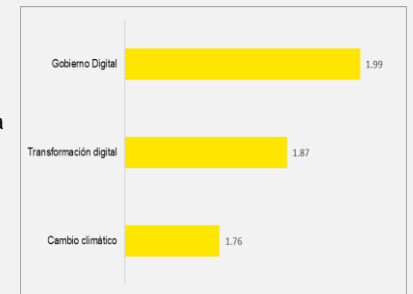


■ Resultados

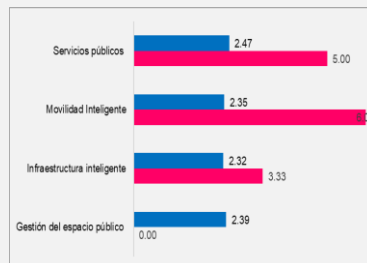
■ Percepción

## Subdimensiones con oportunidad de mejora

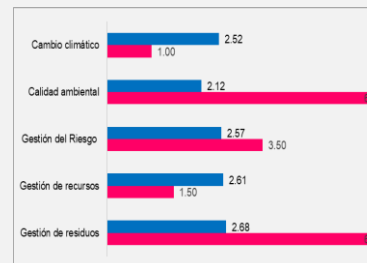
Como oportunidad de mejora se identifica las subdimensiones de Gobierno Digital, Transformación Digital y Cambio Climático.



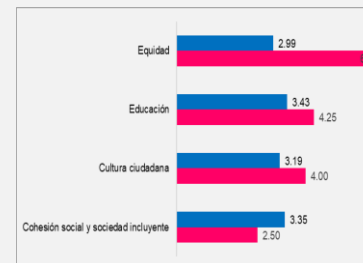
## Hábitat



## Medio Ambiente



## Personas

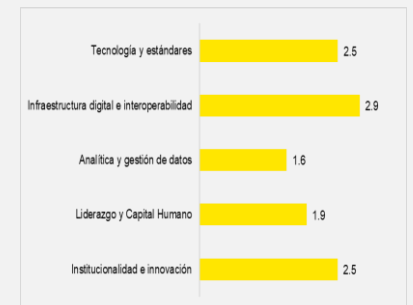


■ Resultados

■ Percepción

## Capacidades

Al analizar los principales resultados del instrumento de Capacidades, se evidenció que el eje habilitador con mayor desarrollo es Infraestructura Digital e Interoperabilidad.





**Ranking**  
**71**



**Índice de Madurez CTI**  
**3,03**



**Índice de Percepción**  
**3,43**



**Índice de Resultados**  
**3,05**



**Índice de Capacidades**  
**2,62**




Código DANE	76100
Extensión Geográfica [km2]	815
Población total	15.798
Cantidad Mujeres	7.882
Cantidad Hombres	7.916
Población Urbana	4.572
Población Rural	11.226
Porcentaje de personas ocupadas formalmente con respecto a la población total	6%

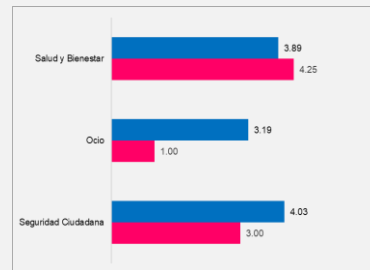
Fuente: <https://terridata.dnp.gov.co/index-app.html#/comparaciones>

## Mejores Subdimensiones

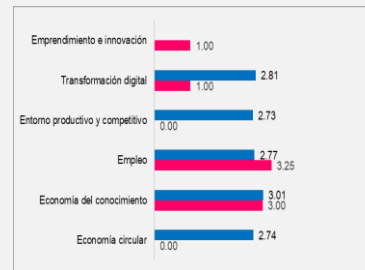
Las subdimensiones que presentan un nivel de madurez mayor son Gobierno Digital, Gestión de Residuos y Participación Ciudadana.



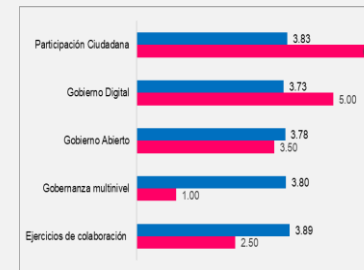
## Calidad de Vida



## Desarrollo Económico



## Gobernanza



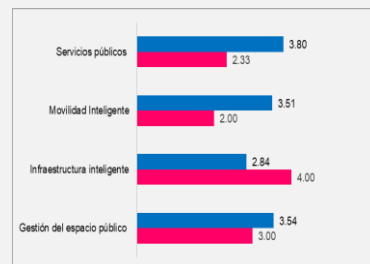
■ Resultados ■ Percepción

## Subdimensiones con oportunidad de mejora

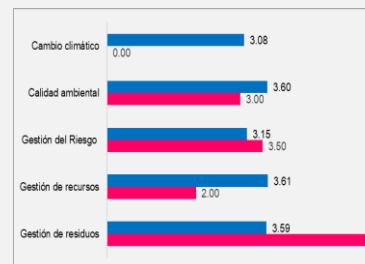
Como oportunidad de mejora se identifica las subdimensiones de Ocio, Transformación Digital y Emprendimiento e Innovación.



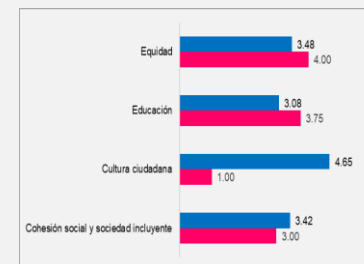
## Hábitat



## Medio Ambiente



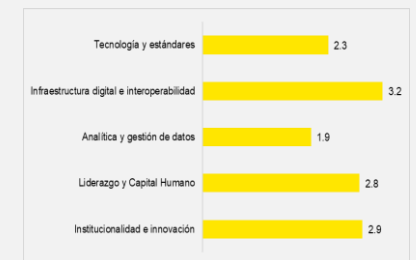
## Personas



■ Resultados ■ Percepción

## Capacidades

Al analizar los principales resultados del instrumento de Capacidades, se evidenció que el eje habilitador con mayor desarrollo es Infraestructura Digital e Interoperabilidad.







Ranking  
72



Índice de  
Madurez CTI  
3,03



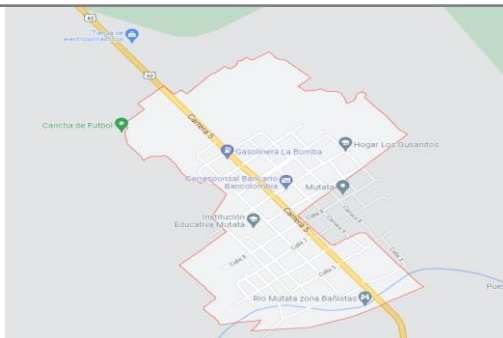
Índice de  
Percepción  
N/A



Índice de  
Resultados  
2,74



Índice de  
Capacidades  
3,32




Código DANE	05480
Extensión Geográfica [km2]	1.119
Población total	14.612
Cantidad Mujeres	7.206
Cantidad Hombres	7.406
Población Urbana	5.848
Población Rural	8.764
Porcentaje de personas ocupadas formalmente con respecto a la población total	6%

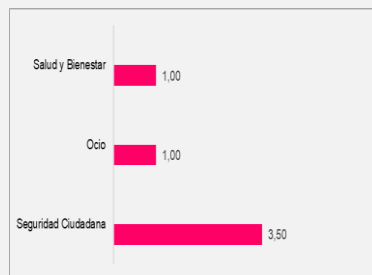
Fuente: <https://terridata.dnp.gov.co/index-app.html#/comparaciones>

## Mejores Subdimensiones

Las subdimensiones que presentan un nivel de madurez mayor son Gestión de residuos, Ejercicios de colaboración y Gobernanza multinivel.



## Calidad de Vida



## Desarrollo Económico



## Gobernanza




Resultados

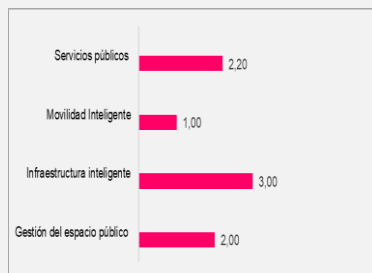
Percepción

## Subdimensiones con oportunidad de mejora

Como oportunidad de mejora se identifica las subdimensiones de Transformación digital, Emprendimiento e innovación y Salud y Bienestar.



## Hábitat



## Medio Ambiente



## Personas



Resultados

Percepción

## Capacidades

Al analizar los principales resultados del instrumento de Capacidades, se evidenció que el eje habilitador con mayor desarrollo es Liderazgo y Capital Humano.





**Ranking**  
**73**



**Índice de Madurez CTI**  
**3,02**



**Índice de Percepción**  
**2,62**



**Índice de Resultados**  
**3,33**



**Índice de Capacidades**  
**3,09**

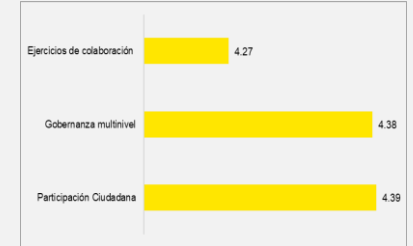


Código DANE	19573
Extensión Geográfica [km2]	92
Población total	42.126
Cantidad Mujeres	22.613
Cantidad Hombres	19.513
Población Urbana	36.074
Población Rural	6.052
Porcentaje de personas ocupadas formalmente con respecto a la población total	16%

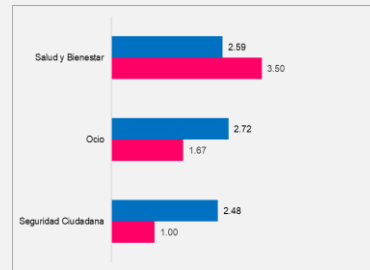
Fuente: <https://terridata.dnp.gov.co/index-app.html#/comparaciones>

## Mejores Subdimensiones

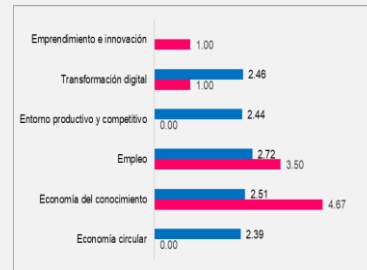
Las subdimensiones que presentan un nivel de madurez mayor son Ejercicios de Colaboración, Gobernanza Multinivel y Participación Ciudadana.



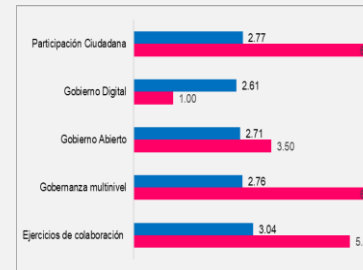
## Calidad de Vida



## Desarrollo Económico



## Gobernanza

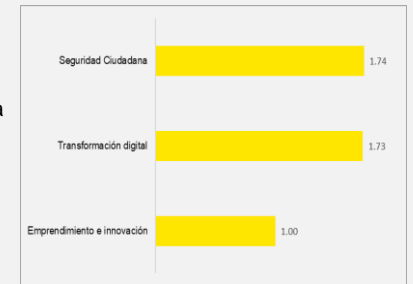


Resultados

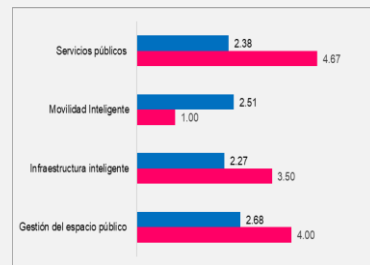
Percepción

## Subdimensiones con oportunidad de mejora

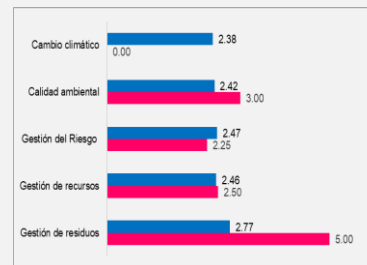
Como oportunidad de mejora se identifica las subdimensiones de Seguridad Ciudadana, Transformación Digital y Emprendimiento e Innovación.



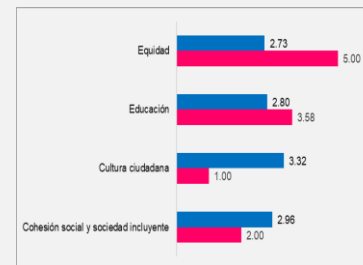
## Hábitat



## Medio Ambiente



## Personas



Resultados

Percepción

## Capacidades

Al analizar los principales resultados del instrumento de Capacidades, se evidenció que los ejes habilitadores con mayor desarrollo son Infraestructura Digital e Interoperabilidad y Liderazgo y Capital Humano.





**Ranking**  
**74**



**Índice de  
Madurez CTI**  
**3,02**



**Índice de  
Percepción**  
**3,83**



**Índice de  
Resultados**  
**3,38**



**Índice de  
Capacidades**  
**1,83**

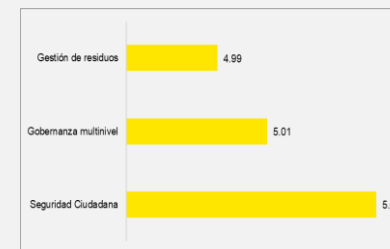


Código DANE	68264
Extensión Geográfica [km2]	418
Población total	2.612
Cantidad Mujeres	1.253
Cantidad Hombres	1.359
Población Urbana	597
Población Rural	2.015
Porcentaje de personas ocupadas formalmente con respecto a la población total	6%

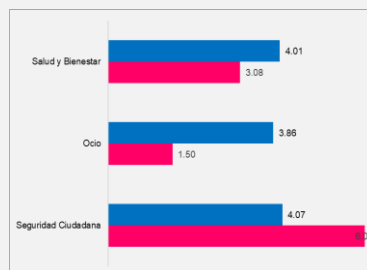
Fuente: <https://terridata.dnp.gov.co/index-app.html#/comparaciones>

## Mejores Subdimensiones

Las subdimensiones que presentan un nivel de madurez mayor son Gestión de Residuos, Gobernanza Multinivel y Seguridad Ciudadana.



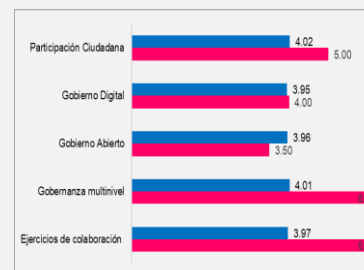
## Calidad de Vida



## Desarrollo Económico



## Gobernanza




Resultados

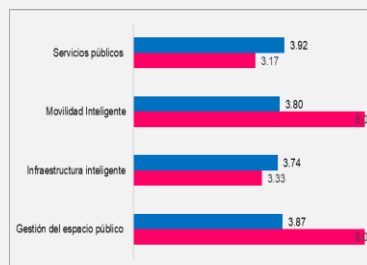
Percepción

## Subdimensiones con oportunidad de mejora

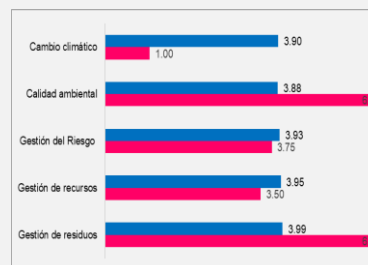
Como oportunidad de mejora se identifica las subdimensiones de Entorno Productivo y Competitivo, Empleo y Emprendimiento e Innovación.



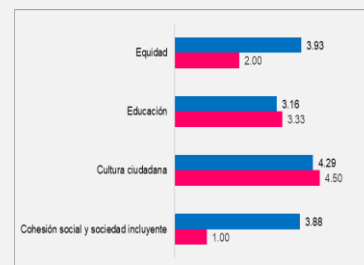
## Hábitat



## Medio Ambiente



## Personas



Resultados

Percepción

## Capacidades

Al analizar los principales resultados del instrumento de Capacidades, se evidenció que el eje habilitador con mayor desarrollo es Liderazgo y Capital Humano.





**Ranking**  
**75**



**Índice de Madurez CTI**  
**3,01**



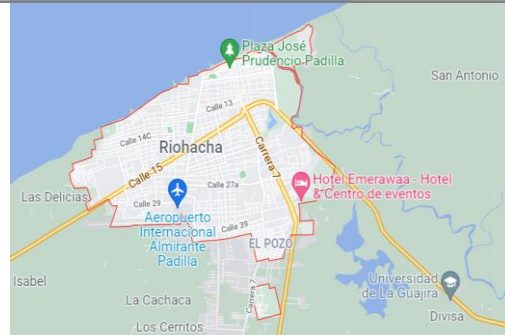
**Índice de Percepción**  
**3,00**



**Índice de Resultados**  
**3,27**



**Índice de Capacidades**  
**2,77**




Código DANE	44001
Extensión Geográfica [km2]	3.171
Población total	206.435
Cantidad Mujeres	106.290
Cantidad Hombres	100.145
Población Urbana	151.143
Población Rural	55.292
Porcentaje de personas ocupadas formalmente con respecto a la población total	20%

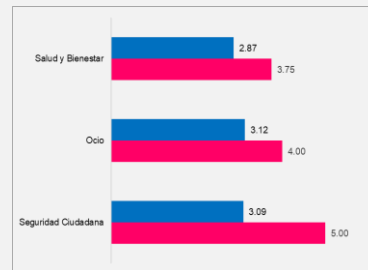
Fuente: <https://terridata.dnp.gov.co/index-app.html#/comparaciones>

## Mejores Subdimensiones

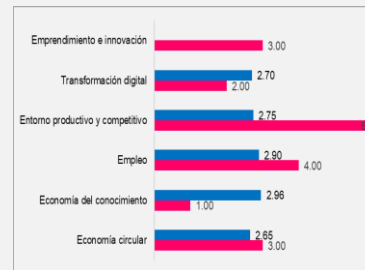
Las subdimensiones que presentan un nivel de madurez mayor son Seguridad Ciudadana, Entorno Productivo y Competitivo y Gobernanza Multinivel.



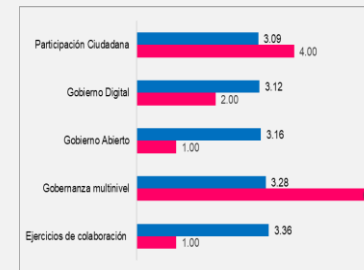
## Calidad de Vida



## Desarrollo Económico



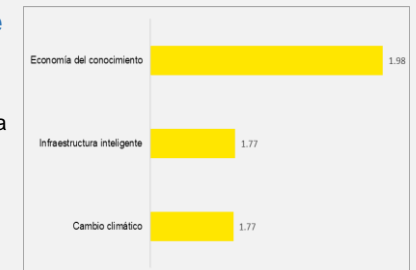
## Gobernanza



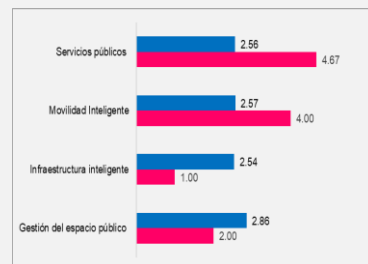
■ Resultados ■ Percepción

## Subdimensiones con oportunidad de mejora

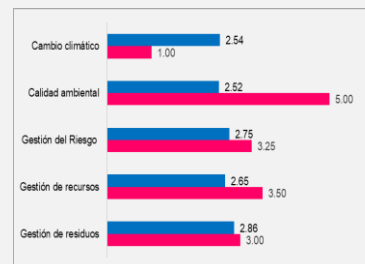
Como oportunidad de mejora se identifica las subdimensiones de Economía de Conocimiento, Infraestructura Inteligente y Cambio Climático.



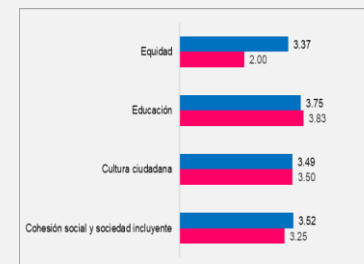
## Hábitat



## Medio Ambiente



## Personas



■ Resultados ■ Percepción

## Capacidades

Al analizar los principales resultados del instrumento de Capacidades, se evidenció que el eje habilitador con mayor desarrollo es Liderazgo y Capital Humano.







**Ranking**  
**76**



**Índice de  
Madurez CTI**  
**3,01**



**Índice de  
Percepción**  
**3,45**



**Índice de  
Resultados**  
**3,63**



**Índice de  
Capacidades**  
**1,94**

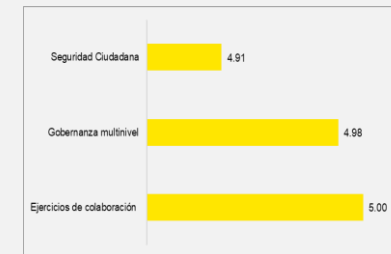


Código DANE	23672
Extensión Geográfica [km2]	205
Población total	35.328
Cantidad Mujeres	17.847
Cantidad Hombres	17.481
Población Urbana	16.129
Población Rural	19.199
Porcentaje de personas ocupadas formalmente con respecto a la población total	3%

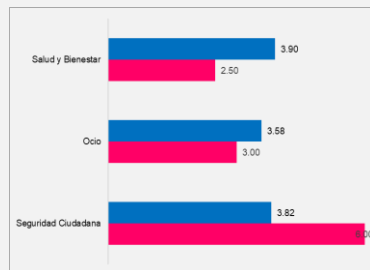
Fuente: <https://terridata.dnp.gov.co/index-app.html#/comparaciones>

## Mejores Subdimensiones

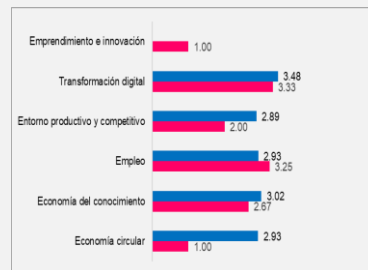
Las subdimensiones que presentan un nivel de madurez mayor son Seguridad Ciudadana, Gobernanza Multinivel y Ejercicios de Colaboración.



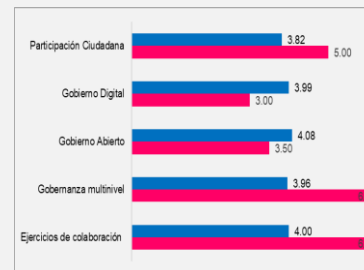
## Calidad de Vida



## Desarrollo Económico



## Gobernanza



Resultados

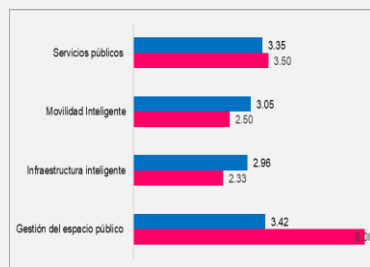
Percepción

## Subdimensiones con oportunidad de mejora

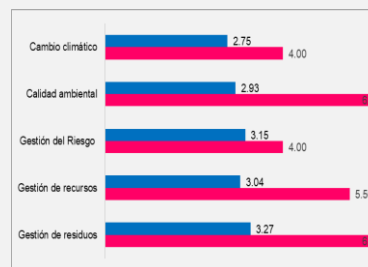
Como oportunidad de mejora se identifica las subdimensiones de Entorno Productivo y Competitivo, Economía Circular y Emprendimiento e Innovación.



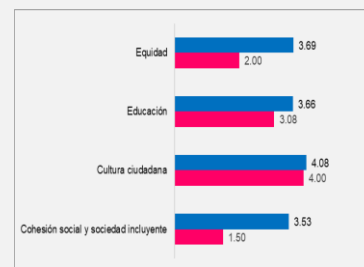
## Hábitat



## Medio Ambiente



## Personas



Resultados

Percepción

## Capacidades

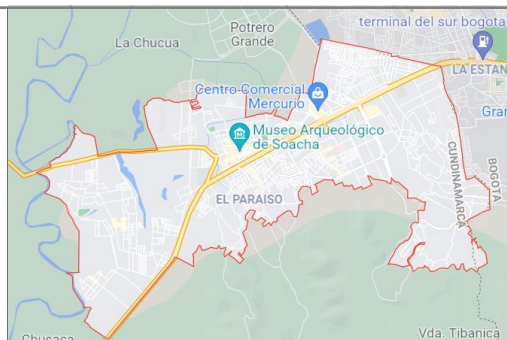
Al analizar los principales resultados del instrumento de Capacidades, se evidenció que el eje habilitador con mayor desarrollo es Infraestructura Digital e Interoperabilidad.





Ranking

77

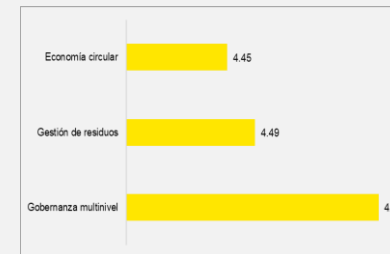
Índice de  
Madurez CTI  
3,00Índice de  
Percepción  
3,04Índice de  
Resultados  
3,24Índice de  
Capacidades  
2,73

Código DANE	25754
Extensión Geográfica [km2]	187
Población total	783.632
Cantidad Mujeres	403.443
Cantidad Hombres	380.189
Población Urbana	779.104
Población Rural	4.528
Porcentaje de personas ocupadas formalmente con respecto a la población total	5%

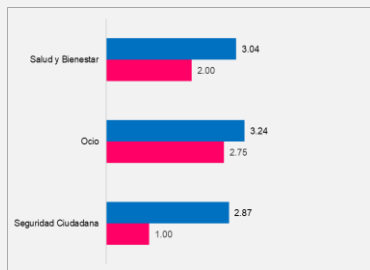
Fuente: <https://terridata.dnp.gov.co/index-app.html#/comparaciones>

## Mejores Subdimensiones

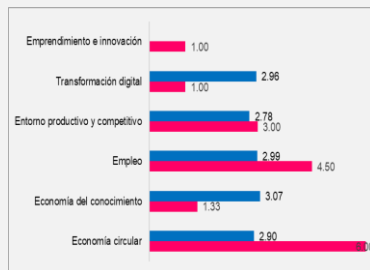
Las subdimensiones que presentan un nivel de madurez mayor son Economía Circular, Gestión de Residuos, Gobernanza Multinivel.



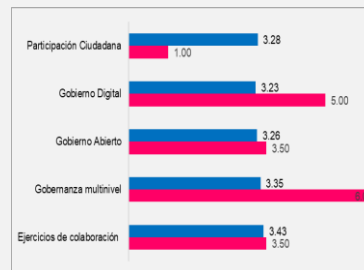
## Calidad de Vida



## Desarrollo Económico



## Gobernanza




Resultados

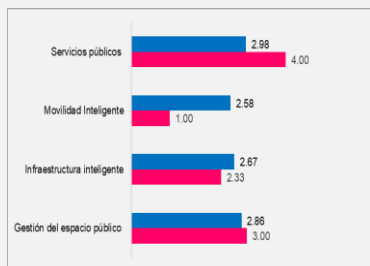
Percepción

## Subdimensiones con oportunidad de mejora

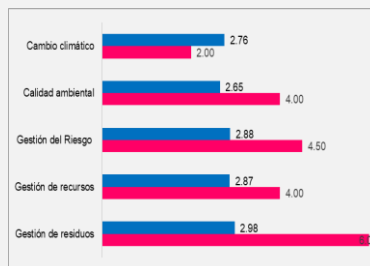
Como oportunidad de mejora se identifica las subdimensiones de Seguridad Ciudadana, Movilidad Inteligente y Emprendimiento e Innovación.



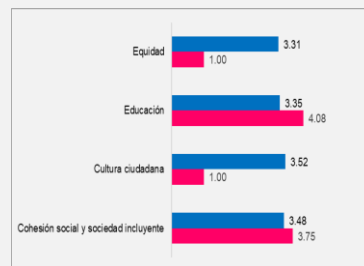
## Hábitat



## Medio Ambiente



## Personas

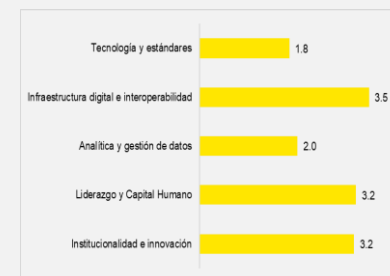


Resultados

Percepción

## Capacidades

Al analizar los principales resultados del instrumento de Capacidades, se evidenció que el eje habilitador con mayor desarrollo es Infraestructura Digital e Interoperabilidad.





**Ranking**  
**78**



**Índice de Madurez CTI**  
**3,00**



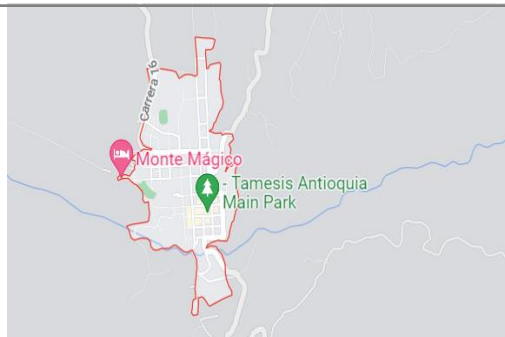
**Índice de Percepción**  
**3,95**



**Índice de Resultados**  
**3,21**



**Índice de Capacidades**  
**1,85**




Código DANE	05789
Extensión Geográfica [km2]	246
Población total	16.452
Cantidad Mujeres	8.164
Cantidad Hombres	8.288
Población Urbana	7.922
Población Rural	8.530
Porcentaje de personas ocupadas formalmente con respecto a la población total	11%

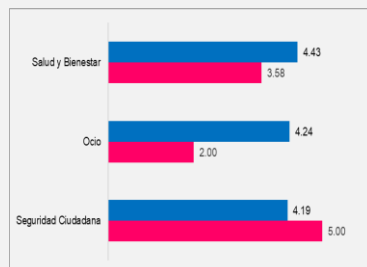
Fuente: <https://terridata.dnp.gov.co/index-app.html#/comparaciones>

## Mejores Subdimensiones

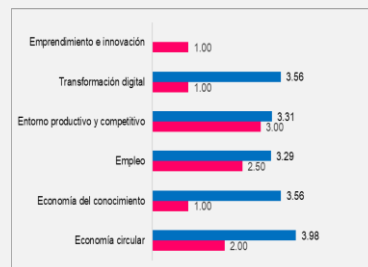
Las subdimensiones que presentan un nivel de madurez mayor son Ejercicios de Colaboración, Gobernanza Multinivel y Gestión de Residuos.



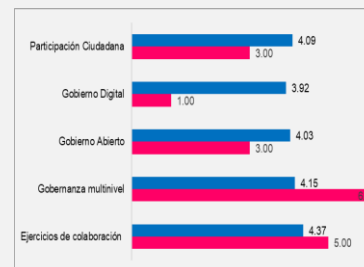
## Calidad de Vida



## Desarrollo Económico



## Gobernanza




Resultados

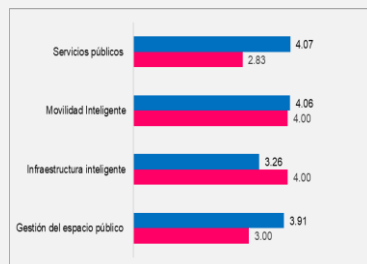
Percepción

## Subdimensiones con oportunidad de mejora

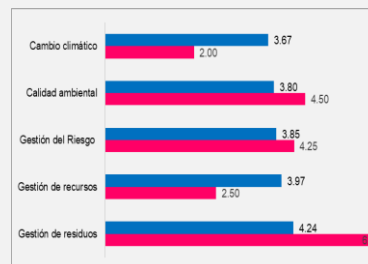
Como oportunidad de mejora se identifica las subdimensiones de Economía del Conocimiento, Transformación Digital y Emprendimiento e Innovación.



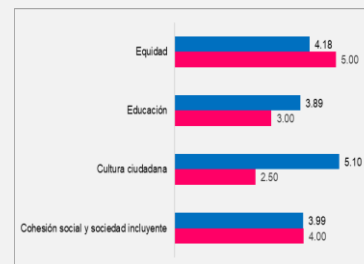
## Hábitat



## Medio Ambiente



## Personas



Resultados

Percepción

## Capacidades

Al analizar los principales resultados del instrumento de Capacidades, se evidenció que el eje habilitador con mayor desarrollo es Institucionalidad e Innovación.





Ranking  
79



Índice de  
Madurez CTI  
3,00



Índice de  
Percepción  
3,35



Índice de  
Resultados  
3,08



Índice de  
Capacidades  
2,57

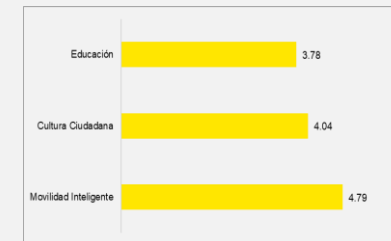


Código DANE	73411
Extensión Geográfica [km2]	291
Población total	36.332
Cantidad Mujeres	18.430
Cantidad Hombres	17.902
Población Urbana	23.437
Población Rural	12.895
Porcentaje de personas ocupadas formalmente con respecto a la población total	8%

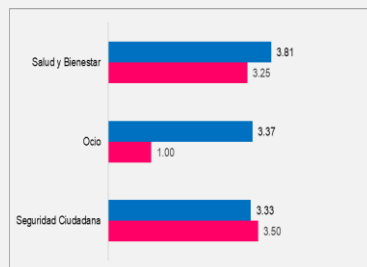
Fuente: <https://terridata.dnp.gov.co/index-app.html#/comparaciones>

## Mejores Subdimensiones

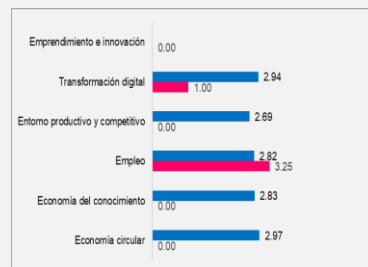
Las subdimensiones que presentan un nivel de madurez mayor son Educación, Cultura Ciudadana y Movilidad Inteligente.



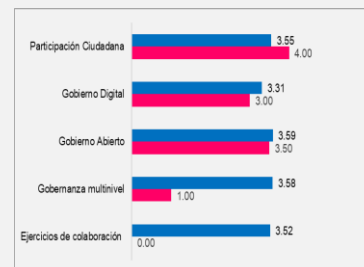
## Calidad de Vida



## Desarrollo Económico



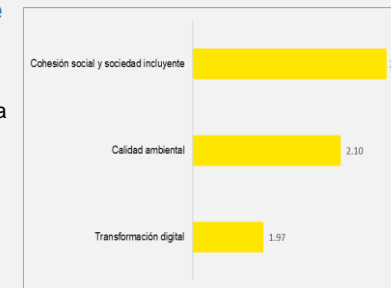
## Gobernanza



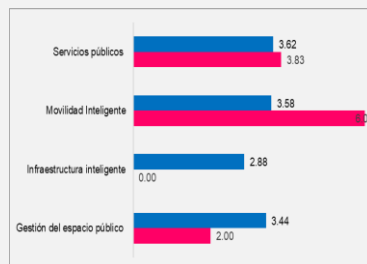
■ Resultados ■ Percepción

## Subdimensiones con oportunidad de mejora

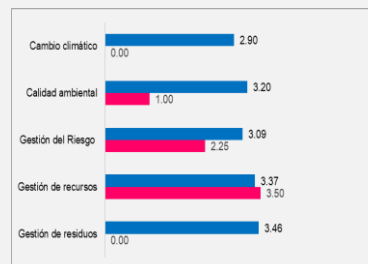
Como oportunidad de mejora se identifica las subdimensiones de Cohesión Social y Sociedad Incluyente, Calidad Ambiental y Transformación Digital.



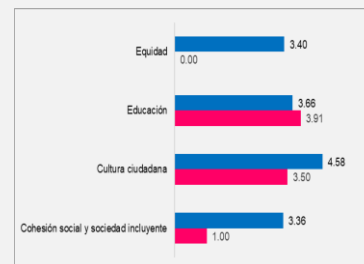
## Hábitat



## Medio Ambiente




## Personas



■ Resultados ■ Percepción

## Capacidades

Al analizar los principales resultados del instrumento de Capacidades, se evidenció que el eje habilitador con mayor desarrollo es Institucionalidad e Innovación.







**Ranking**  
**80**



**Índice de  
Madurez CTI**  
**2,99**



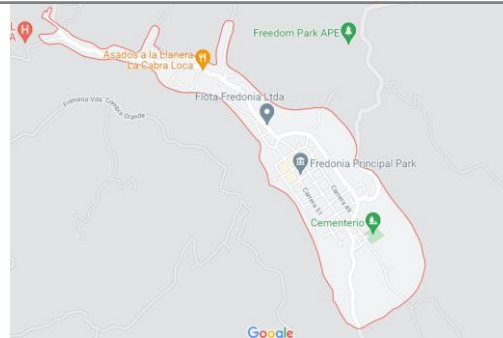
**Índice de  
Percepción**  
**2,90**



**Índice de  
Resultados**  
**3,32**



**Índice de  
Capacidades**  
**2,76**




Código DANE	05282
Extensión Geográfica [km2]	250
Población total	25.138
Cantidad Mujeres	12.505
Cantidad Hombres	12.633
Población Urbana	8.849
Población Rural	16.289
Porcentaje de personas ocupadas formalmente con respecto a la población total	12%

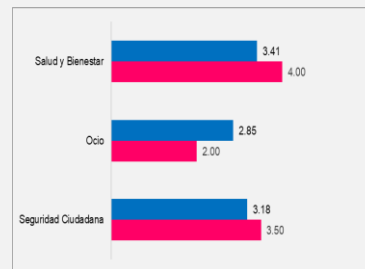
Fuente: <https://terridata.dnp.gov.co/index-app.html#/comparaciones>

## Mejores Subdimensiones

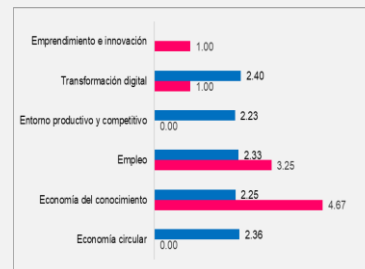
Las subdimensiones que presentan un nivel de madurez mayor son Gobernanza Multinivel, Ejercicios de Colaboración y Gestión de Residuos.




## Calidad de Vida



## Desarrollo Económico



## Gobernanza

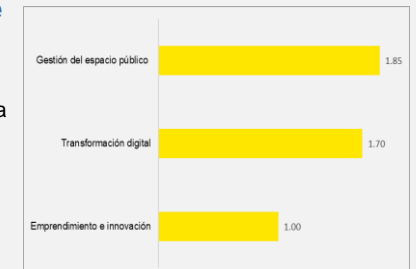


■ Resultados

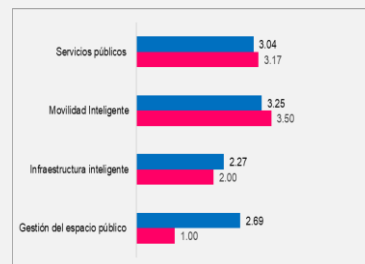
■ Percepción

## Subdimensiones con oportunidad de mejora

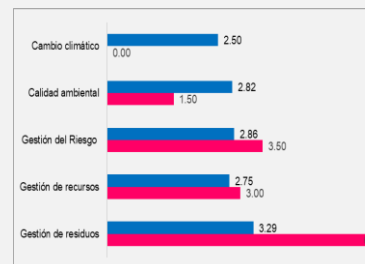
Como oportunidad de mejora se identifica las subdimensiones de Gestión del Espacio Público, Transformación Digital y Emprendimiento e Innovación.



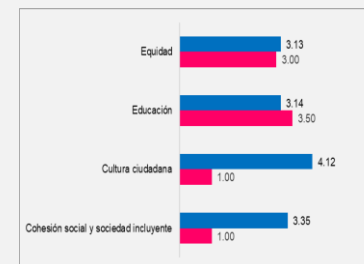
## Hábitat



## Medio Ambiente



## Personas



■ Resultados

■ Percepción

## Capacidades

Al analizar los principales resultados del instrumento de Capacidades, se evidenció que el eje habilitador con mayor desarrollo es Infraestructura Digital e Interoperabilidad.





**Ranking**  
**81**



**Índice de Madurez CTI**  
**2,96**



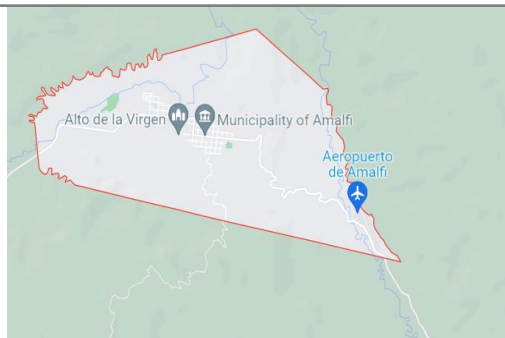
**Índice de Percepción**  
**3,72**



**Índice de Resultados**  
**2,79**



**Índice de Capacidades**  
**2,35**

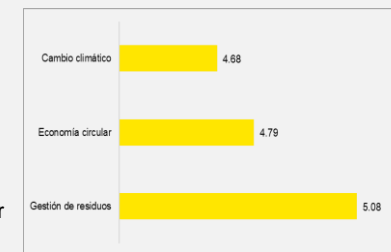


Código DANE	05031
Extensión Geográfica [km2]	1.224
Población total	27.496
Cantidad Mujeres	13.724
Cantidad Hombres	13.772
Población Urbana	16.154
Población Rural	11.342
Porcentaje de personas ocupadas formalmente con respecto a la población total	12%

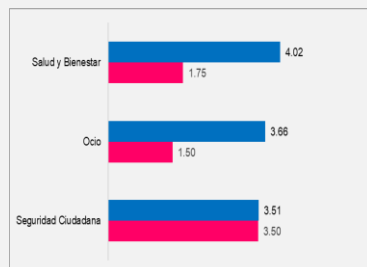
Fuente: <https://terridata.dnp.gov.co/index-app.html#/comparaciones>

## Mejores Subdimensiones

Las subdimensiones que presentan un nivel de madurez mayor son Cambio Climático, Economía Circular y Gestión de Residuos.



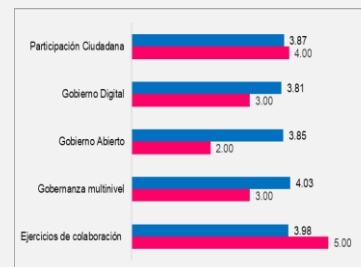
## Calidad de Vida



## Desarrollo Económico



## Gobernanza




Resultados

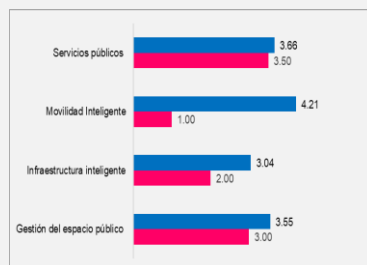
Percepción

## Subdimensiones con oportunidad de mejora

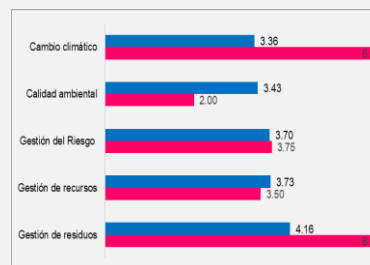
Como oportunidad de mejora se identifica las subdimensiones de Equidad, Transformación Digital y Emprendimiento e Innovación.



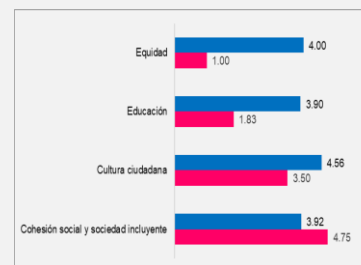
## Hábitat



## Medio Ambiente



## Personas



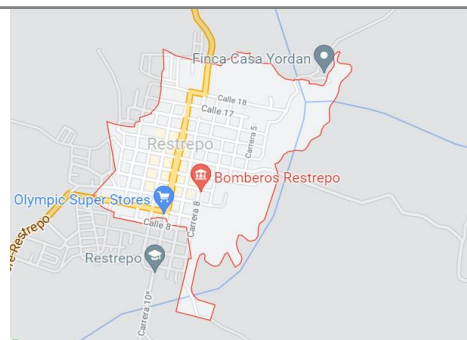
Resultados

Percepción

## Capacidades

Al analizar los principales resultados del instrumento de Capacidades, se evidenció que el eje habilitador con mayor desarrollo es Liderazgo y Capital Humano.

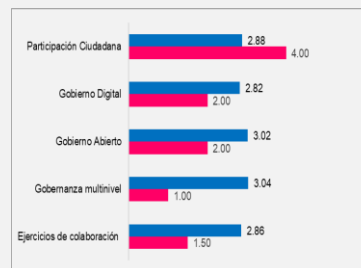
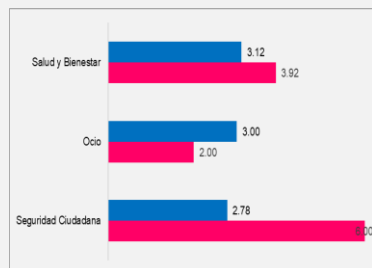
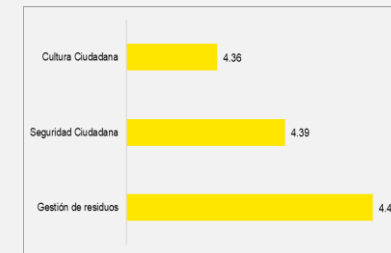




Código DANE	50606
Extensión Geográfica [km2]	289
Población total	18.812
Cantidad Mujeres	9.377
Cantidad Hombres	9.535
Población Urbana	12.509
Población Rural	6.303
Porcentaje de personas ocupadas formalmente con respecto a la población total	15%

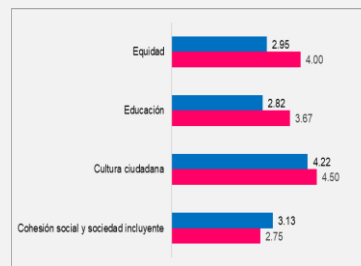
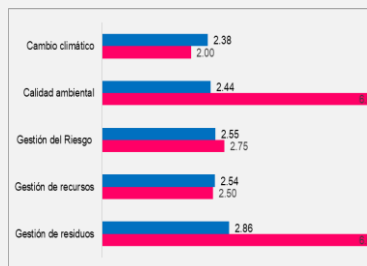
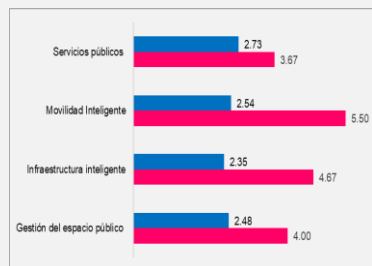
Fuente: <https://terridata.dnp.gov.co/index-app.html#/comparaciones>

Las subdimensiones que presentan un nivel de madurez mayor son Cultura Ciudadana, Seguridad Ciudadana y Gestión de Residuos.



## Resultados


### ■ Percepción



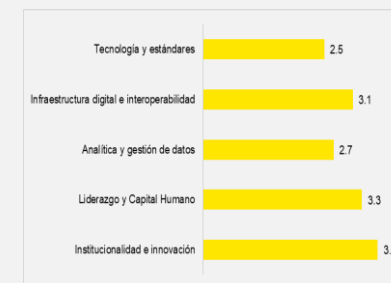
## Resultados

### ■ Percepción

Como oportunidad de mejora se identifica las subdimensiones de Economía Circular, Transformación Digital y Emprendimiento e Innovación.



Al analizar los principales resultados del instrumento de Capacidades, se evidenció que el eje habilitador con mayor desarrollo es Liderazgo y Capital Humano.





**Ranking**  
**83**



**Índice de Madurez CTI**  
**2,95**



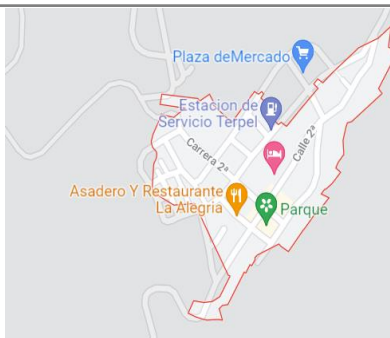
**Índice de Percepción**  
**2,92**



**Índice de Resultados**  
**2,97**



**Índice de Capacidades**  
**N/A**




Código DANE	68271
Extensión Geográfica [km2]	191
Población total	5.651
Cantidad Mujeres	2.738
Cantidad Hombres	2.913
Población Urbana	1.362
Población Rural	4.289
Porcentaje de personas ocupadas formalmente con respecto a la población total	15%

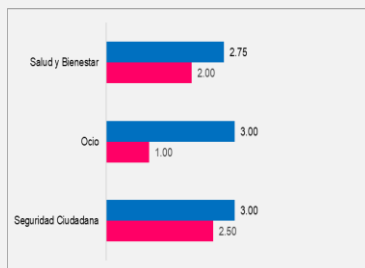
Fuente: <https://terridata.dnp.gov.co/index-app.html#/comparaciones>

## Mejores Subdimensiones

Las subdimensiones que presentan un nivel de madurez mayor son Participación Ciudadana, Gobernanza Multinivel y Gestión de Residuos.



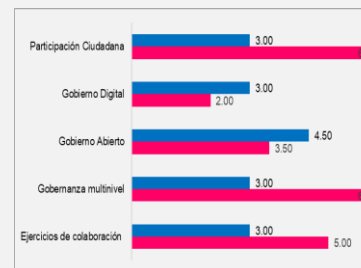
## Calidad de Vida



## Desarrollo Económico




## Gobernanza



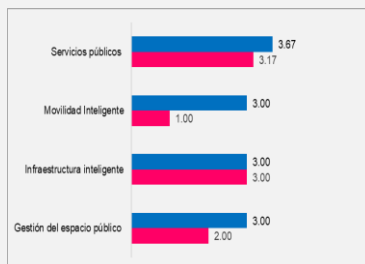
■ Resultados ■ Percepción

## Subdimensiones con oportunidad de mejora

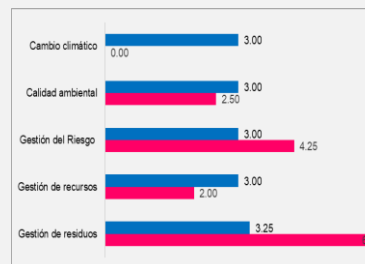
Como oportunidad de mejora se identifica las subdimensiones de Transformación Digital, Cultura Ciudadana y Emprendimiento e Innovación.



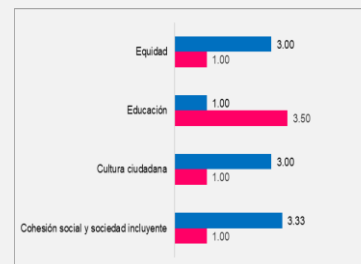
## Hábitat



## Medio Ambiente



## Personas



■ Resultados ■ Percepción

## Capacidades

El territorio no diligenció el instrumento de autodiagnóstico de capacidades.





Ranking  
84



Índice de  
Madurez CTI  
2,94



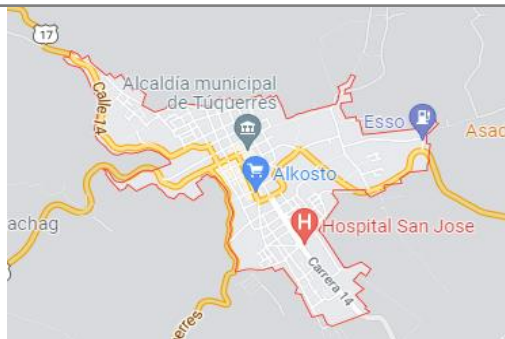
Índice de  
Percepción  
2,77



Índice de  
Resultados  
3,30



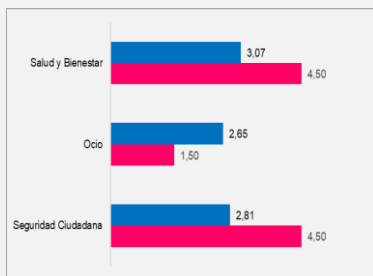
Índice de  
Capacidades  
2,77



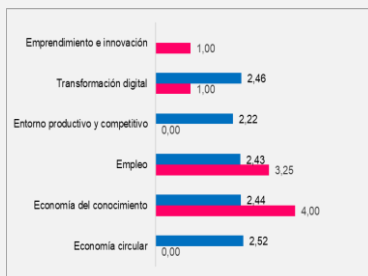
Código DANE	52838
Extensión Geográfica [km2]	227
Población total	44.565
Cantidad Mujeres	22.739
Cantidad Hombres	21.826
Población Urbana	17.207
Población Rural	27.358
Porcentaje de personas ocupadas formalmente con respecto a la población total	7%

Fuente: <https://terridata.dnp.gov.co/index-app.html#/comparaciones>

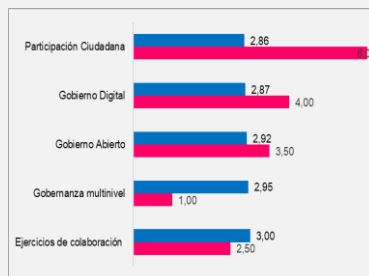
## Calidad de Vida



## Desarrollo Económico

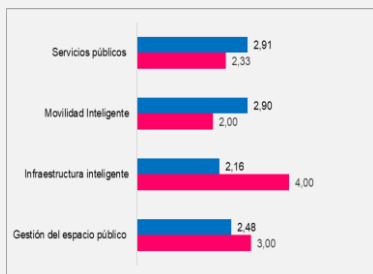


## Gobernanza

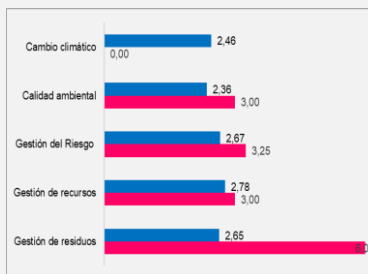


■ Resultados ■ Percepción

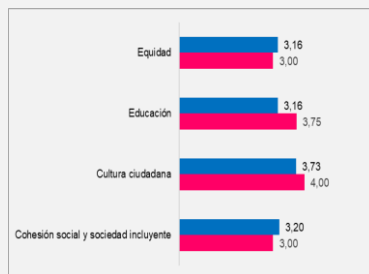
## Hábitat



## Medio Ambiente



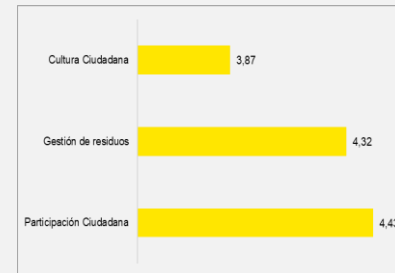
## Personas



■ Resultados ■ Percepción


## Mejores Subdimensiones

Las subdimensiones que presentan un nivel de madurez mayor son Cultura Ciudadana, Gestión de residuos y Participación Ciudadana.



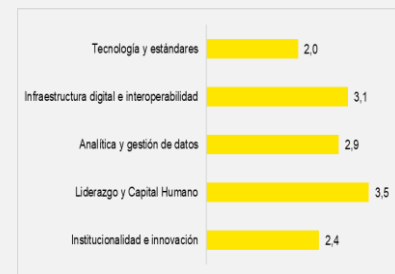
## Subdimensiones con oportunidad de mejora

Como oportunidad de mejora se identifica las subdimensiones de Gobernanza multinivel, Transformación digital y Emprendimiento e innovación.



## Capacidades

Al analizar los principales resultados del instrumento de Capacidades, se evidenció que el eje habilitador con mayor desarrollo es Liderazgo y Capital Humano.





**Ranking**  
**85**



**Índice de Madurez CTI**  
**2,93**



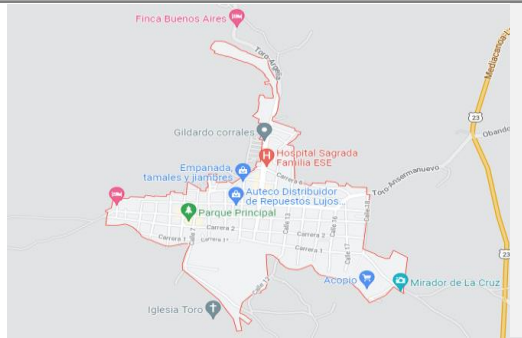
**Índice de Percepción**  
**3,50**



**Índice de Resultados**  
**2,99**



**Índice de Capacidades**  
**3,20**

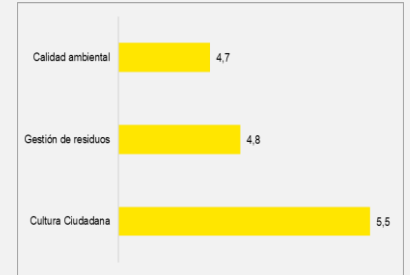


Código DANE	76823
Extensión Geográfica [km2]	194
Población total	14.466
Cantidad Mujeres	7.523
Cantidad Hombres	6.943
Población Urbana	10.063
Población Rural	4.403
Porcentaje de personas ocupadas formalmente con respecto a la población total	4%

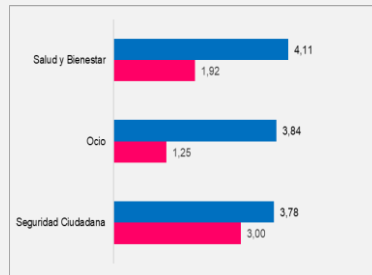
Fuente: <https://terridata.dnp.gov.co/index-app.html#/comparaciones>

## Mejores Subdimensiones

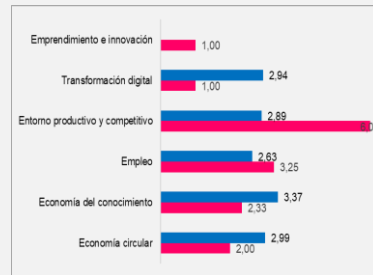
Las subdimensiones que presentan un nivel de madurez mayor son Cultura Ciudadana, Gestión de residuos y Calidad Ambiental.



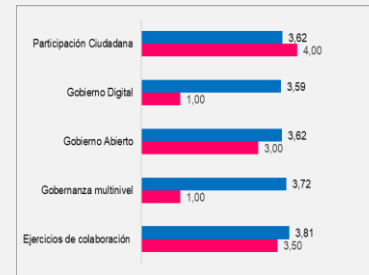
## Calidad de Vida



## Desarrollo Económico



## Gobernanza




Resultados

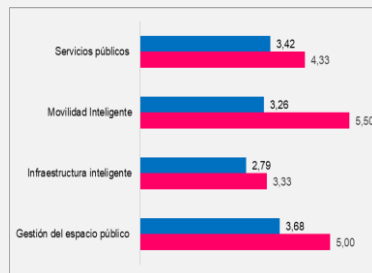
Percepción

## Subdimensiones con oportunidad de mejora

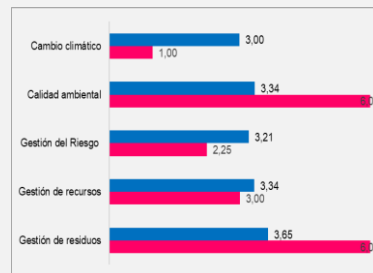
Como oportunidad de mejora se identifica las subdimensiones de Transformación digital, Emprendimiento e innovación y Cambio Climático.



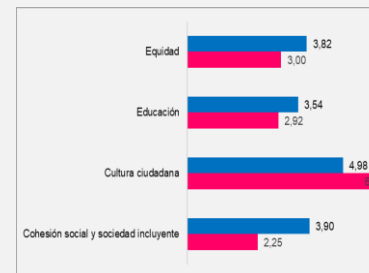
## Hábitat



## Medio Ambiente



## Personas




Resultados

Percepción

## Capacidades

Al analizar los principales resultados del instrumento de Capacidades, se evidenció que el eje habilitador con mayor desarrollo es Institucionalidad e Innovación.





**Ranking**  
**86**



**Índice de Madurez CTI**  
**2,86**



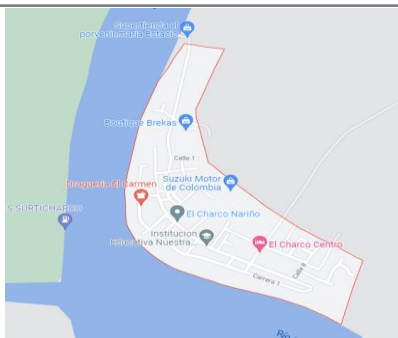
**Índice de Percepción**  
**2,28**



**Índice de Resultados**  
**2,98**



**Índice de Capacidades**  
**3,30**

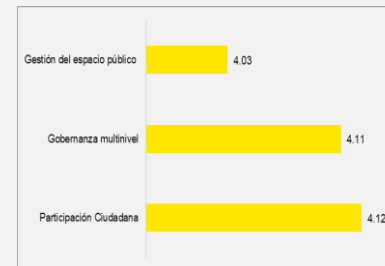


Código DANE	52250
Extensión Geográfica [km2]	2.485
Población total	22.549
Cantidad Mujeres	11.183
Cantidad Hombres	11.366
Población Urbana	7.354
Población Rural	15.195
Porcentaje de personas ocupadas formalmente con respecto a la población total	1%

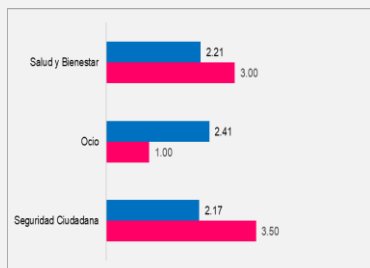
Fuente: <https://terridata.dnp.gov.co/index-app.html#/comparaciones>

## Mejores Subdimensiones

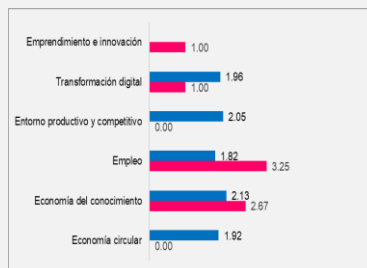
Las subdimensiones que presentan un nivel de madurez mayor son Gestión del Espacio Público, Gobernanza Multinivel y Participación Ciudadana.



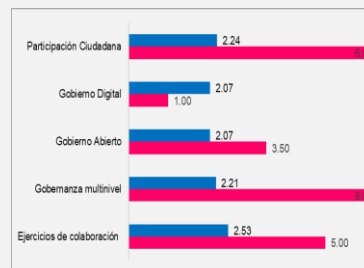
## Calidad de Vida



## Desarrollo Económico




## Gobernanza



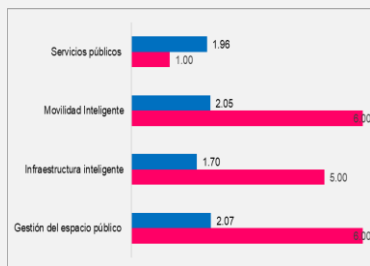
■ Resultados ■ Percepción

## Subdimensiones con oportunidad de mejora

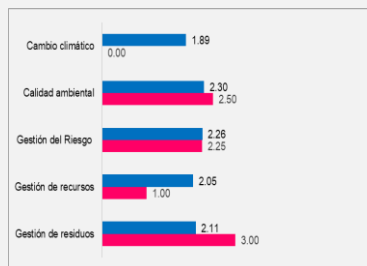
Como oportunidad de mejora se identifica las subdimensiones de Servicios Públicos, Transformación Digital y Emprendimiento e Innovación.



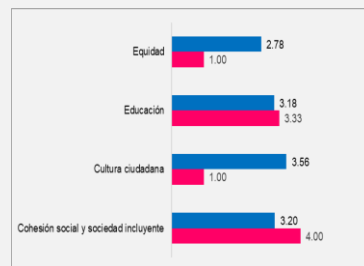
## Hábitat



## Medio Ambiente



## Personas



■ Resultados ■ Percepción

## Capacidades

Al analizar los principales resultados del instrumento de Capacidades, se evidenció que el eje habilitador con mayor desarrollo es Liderazgo y Capital Humano.





**Ranking**  
**87**



**Índice de Madurez CTI**  
**2,85**



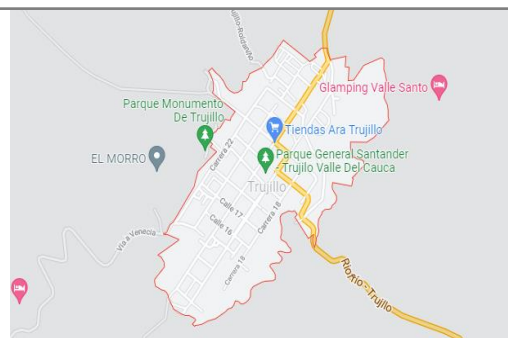
**Índice de Percepción**  
**3,28**



**Índice de Resultados**  
**3,37**



**Índice de Capacidades**  
**1,89**

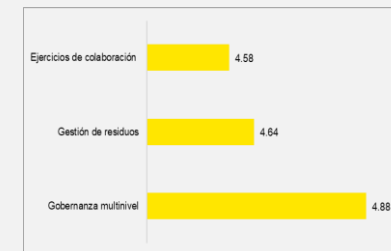


Código DANE	76828
Extensión Geográfica [km2]	232
Población total	19.084
Cantidad Mujeres	9.530
Cantidad Hombres	9.554
Población Urbana	9.126
Población Rural	9.958
Porcentaje de personas ocupadas formalmente con respecto a la población total	4%

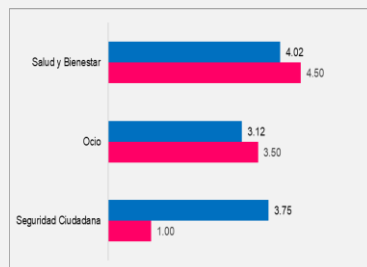
Fuente: <https://terridata.dnp.gov.co/index-app.html#/comparaciones>

## Mejores Subdimensiones

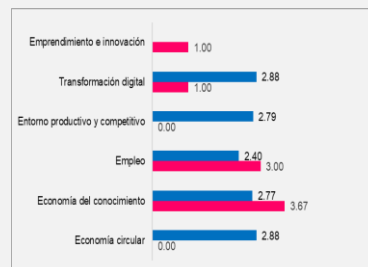
Las subdimensiones que presentan un nivel de madurez mayor son Ejercicios de Colaboración, Gestión de Residuos y Gobernanza Multinivel.



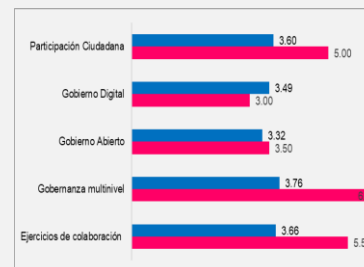
## Calidad de Vida



## Desarrollo Económico



## Gobernanza

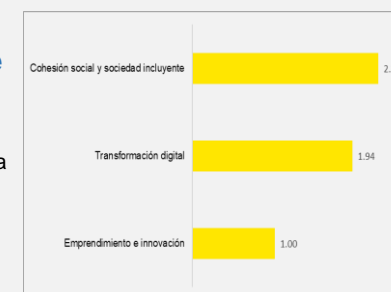


Resultados

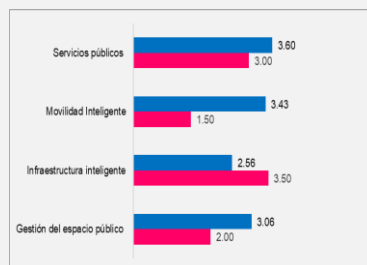
Percepción

## Subdimensiones con oportunidad de mejora

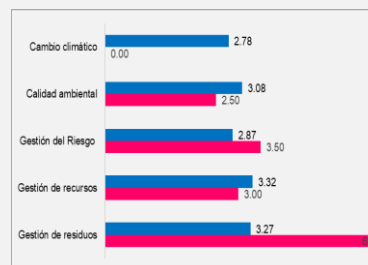
Como oportunidad de mejora se identifica las subdimensiones de Cohesión Social y Sociedad Incluyente, Transformación Digital y Emprendimiento e Innovación.



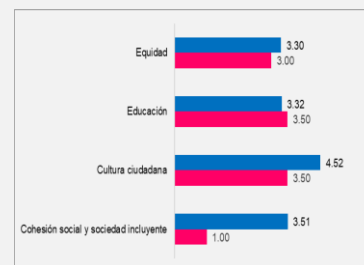
## Hábitat



## Medio Ambiente



## Personas

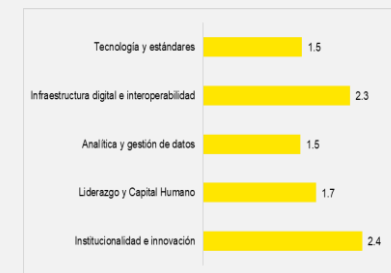


Resultados

Percepción

## Capacidades

Al analizar los principales resultados del instrumento de Capacidades, se evidenció que el eje habilitador con mayor desarrollo es Institucionalidad e Innovación.





**Ranking**  
**88**



**Índice de Madurez CTI**  
**2,82**



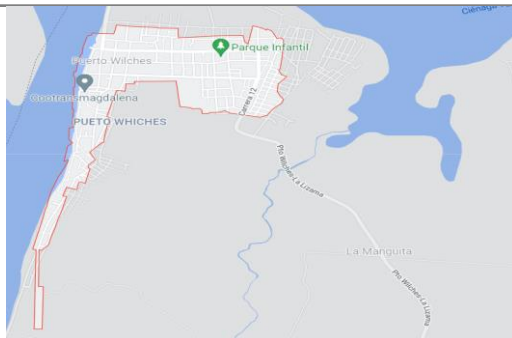
**Índice de Percepción**  
**2,75**



**Índice de Resultados**  
**3,18**



**Índice de Capacidades**  
**2,53**

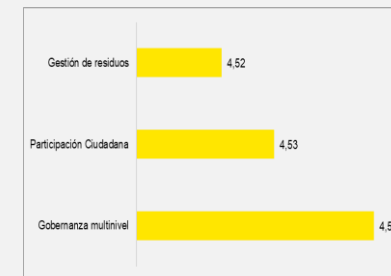


Código DANE	68575
Extensión Geográfica [km2]	1.588
Población total	34.585
Cantidad Mujeres	16.769
Cantidad Hombres	17.816
Población Urbana	17.512
Población Rural	17.073
Porcentaje de personas ocupadas formalmente con respecto a la población total	14%

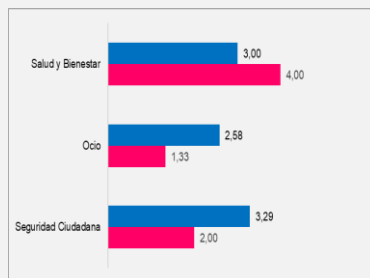
Fuente: <https://terridata.dnp.gov.co/index-app.html#/comparaciones>

## Mejores Subdimensiones

Las subdimensiones que presentan un nivel de madurez mayor son Gestión de residuos, Participación Ciudadana y Gobernanza Multinivel.



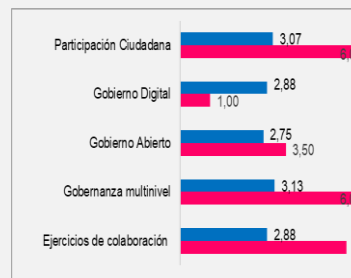
## Calidad de Vida



## Desarrollo Económico



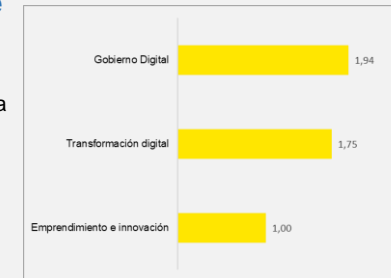
## Gobernanza



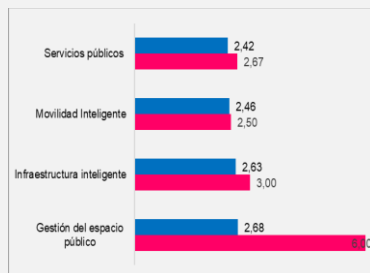
■ Resultados ■ Percepción

## Subdimensiones con oportunidad de mejora

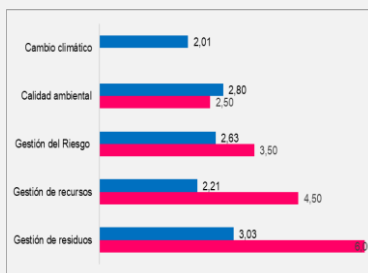
Como oportunidad de mejora se identifica las subdimensiones de Gobierno Digital, Transformación Digital y Emprendimiento e innovación.



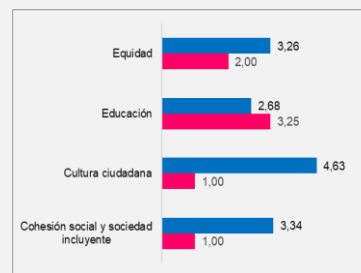
## Hábitat



## Medio Ambiente



## Personas



■ Resultados ■ Percepción

## Capacidades

Al analizar los principales resultados del instrumento de Capacidades, se evidenció que el eje habilitador con mayor desarrollo es Infraestructura Digital e Interoperabilidad.







**Ranking**  
**89**



**Índice de Madurez CTI**  
**2,81**



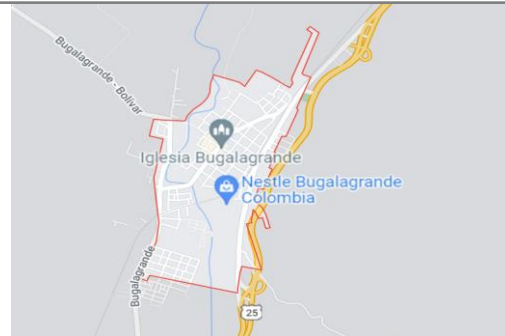
**Índice de Percepción**  
**3,30**



**Índice de Resultados**  
**3,14**



**Índice de Capacidades**  
**2,01**

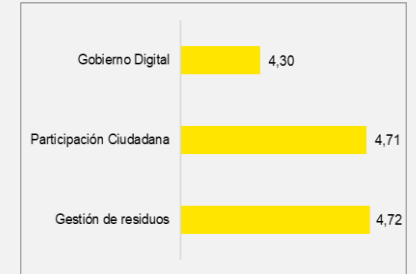


Código DANE	76113
Extensión Geográfica [km2]	429
Población total	24.597
Cantidad Mujeres	12.501
Cantidad Hombres	12.096
Población Urbana	12.814
Población Rural	11.783
Porcentaje de personas ocupadas formalmente con respecto a la población total	14%

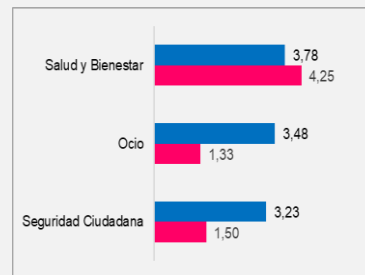
Fuente: <https://terridata.dnp.gov.co/index-app.html#/comparaciones>

## Mejores Subdimensiones

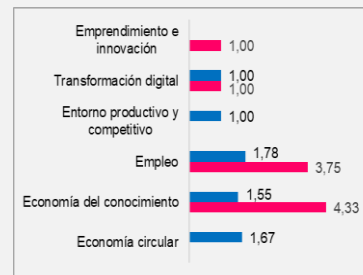
Las subdimensiones que presentan un nivel de madurez mayor son Gobierno Digital, Participación Ciudadana y Gestión de Residuos.



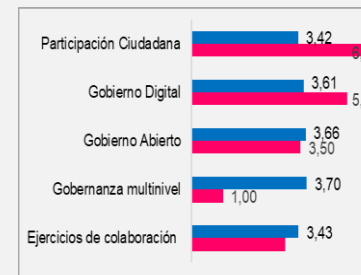
## Calidad de Vida



## Desarrollo Económico



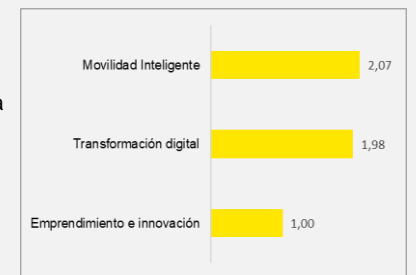
## Gobernanza



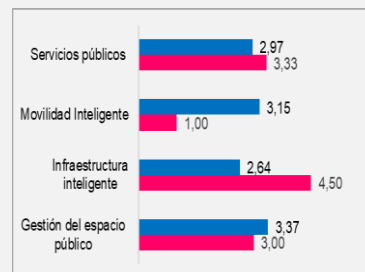
■ Resultados ■ Percepción

## Subdimensiones con oportunidad de mejora

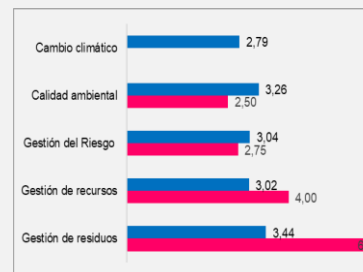
Como oportunidad de mejora se identifica las subdimensiones de Movilidad Inteligente, Transformación Digital y Emprendimiento e innovación.



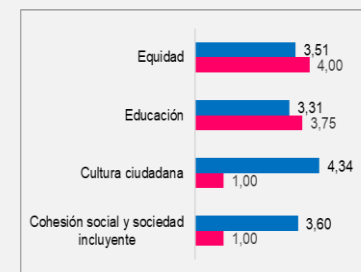
## Hábitat



## Medio Ambiente



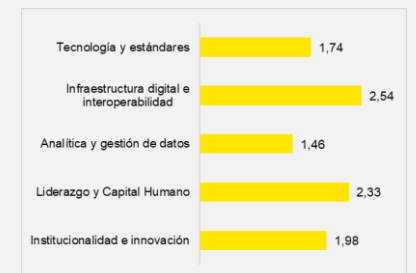
## Personas



■ Resultados ■ Percepción

## Capacidades

Al analizar los principales resultados del instrumento de Capacidades, se evidenció que el eje habilitador con mayor desarrollo es infraestructura Digital e Interoperabilidad.





**Ranking**  
**90**



**Índice de  
Madurez CTI**  
**2,80**



**Índice de  
Percepción**  
**2,40**



**Índice de  
Resultados**  
**3,19**



**Índice de  
Capacidades**  
**2,80**



Código DANE	94001
Extensión Geográfica [km2]	16.165
Población total	34.401
Cantidad Mujeres	16.735
Cantidad Hombres	17.666
Población Urbana	22.905
Población Rural	11.496
Porcentaje de personas ocupadas formalmente con respecto a la población total	29%

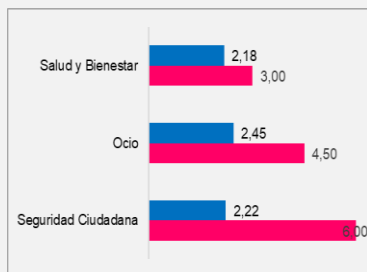
Fuente: <https://terridata.dnp.gov.co/index-app.html#/comparaciones>

## Mejores Subdimensiones

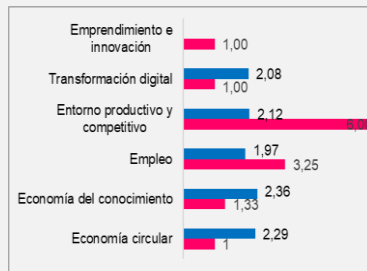
Las subdimensiones que presentan un nivel de madurez mayor son Movilidad Inteligente, Participación Ciudadana y Cultura Ciudadana.



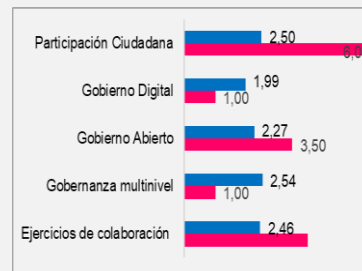
## Calidad de Vida



## Desarrollo Económico



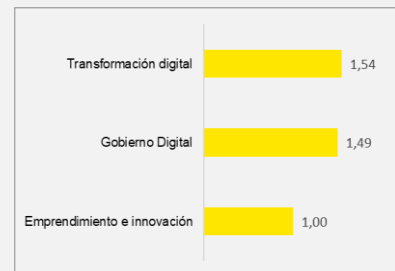
## Gobernanza



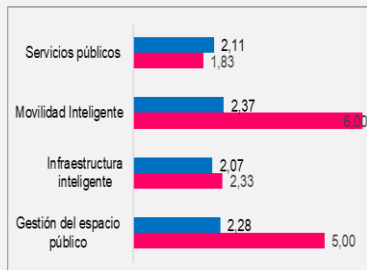
■ Resultados ■ Percepción

## Subdimensiones con oportunidad de mejora

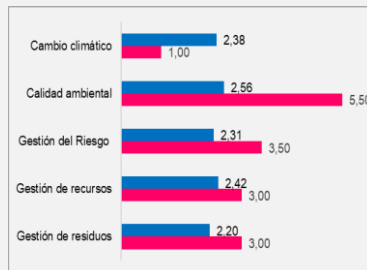
Como oportunidad de mejora se identifica las subdimensiones de Transformación Digital, Gobierno Digital y Emprendimiento e innovación.



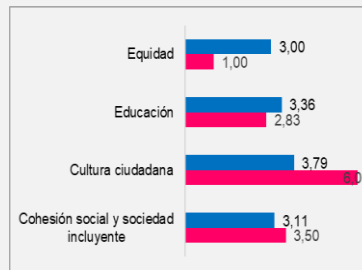
## Hábitat



## Medio Ambiente



## Personas



■ Resultados ■ Percepción

## Capacidades

Al analizar los principales resultados del instrumento de Capacidades, se evidenció que el eje habilitador con mayor desarrollo es infraestructura Digital e Interoperabilidad.





**Ranking**  
**91**



**Índice de Madurez CTI**  
**2,77**



**Índice de Percepción**  
**3,53**



**Índice de Resultados**  
**3,28**



**Índice de Capacidades**  
**1,50**

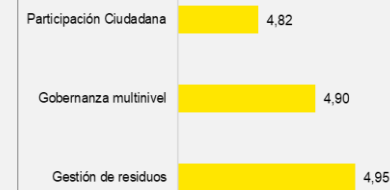


Código DANE	76845
Extensión Geográfica [km2]	43
Población total	5.410
Cantidad Mujeres	2.604
Cantidad Hombres	2.806
Población Urbana	2.517
Población Rural	2.893
Porcentaje de personas ocupadas formalmente con respecto a la población total	7%

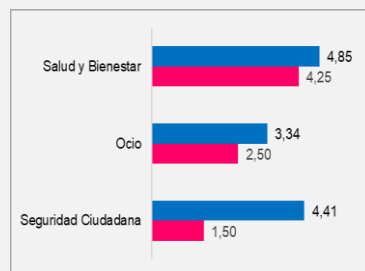
Fuente: <https://terridata.dnp.gov.co/index-app.html#/comparaciones>

## Mejores Subdimensiones

Las subdimensiones que presentan un nivel de madurez mayor son Gobernanza Multinivel, Participación Ciudadana y Gestión de Residuos.




## Calidad de Vida



## Desarrollo Económico



## Gobernanza



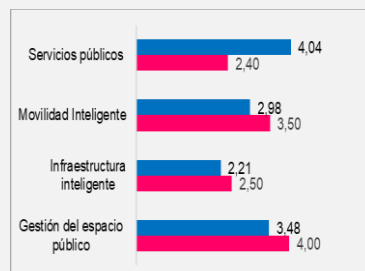
■ Resultados ■ Percepción

## Subdimensiones con oportunidad de mejora

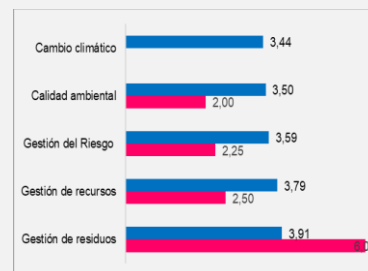
Como oportunidad de mejora se identifica las subdimensiones de Transformación Digital, Entorno productivo y competitivo y Emprendimiento e innovación.



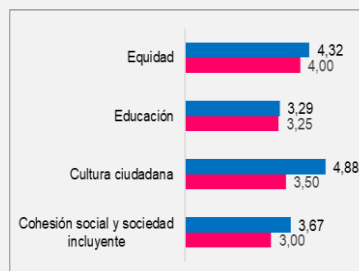
## Hábitat



## Medio Ambiente



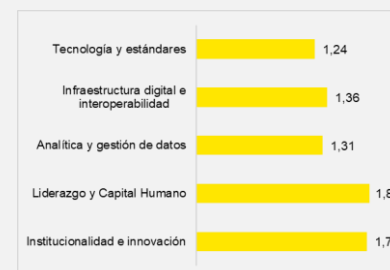
## Personas



■ Resultados ■ Percepción

## Capacidades

Al analizar los principales resultados del instrumento de Capacidades, se evidenció que el eje habilitador con mayor desarrollo es Liderazgo y Capital Humano.





**Ranking**  
**92**



**Índice de Madurez CTI**  
**2,76**



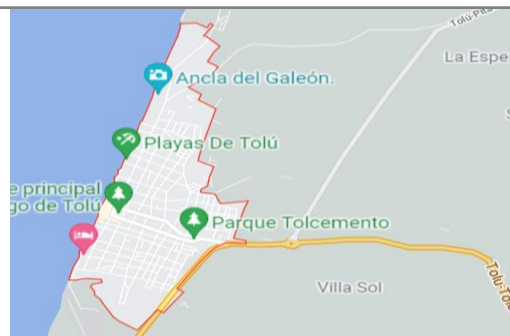
**Índice de Percepción**  
**2,21**



**Índice de Resultados**  
**3,07**



**Índice de Capacidades**  
**2,99**

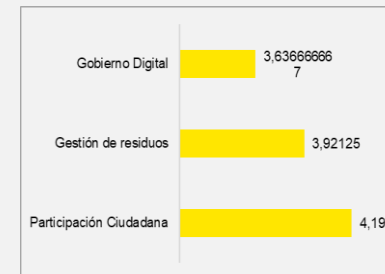


Código DANE	70820
Extensión Geográfica [km2]	282
Población total	34.587
Cantidad Mujeres	17.602
Cantidad Hombres	16.985
Población Urbana	27.757
Población Rural	6.830
Porcentaje de personas ocupadas formalmente con respecto a la población total	7%

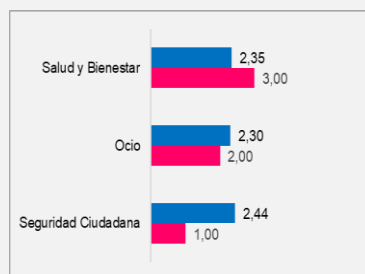
Fuente: <https://terridata.dnp.gov.co/index-app.html#/comparaciones>

## Mejores Subdimensiones

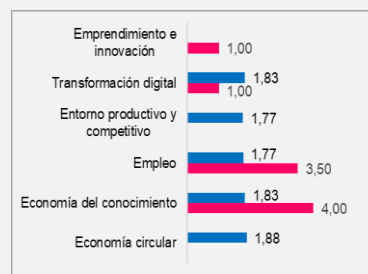
Las subdimensiones que presentan un nivel de madurez mayor son Gobierno Digital, Participación Ciudadana y Gestión de Residuos.



## Calidad de Vida



## Desarrollo Económico




## Gobernanza



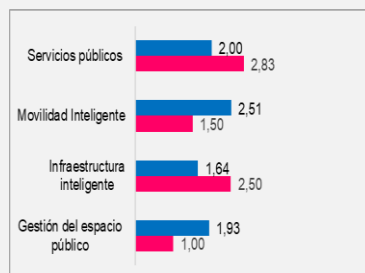
■ Resultados ■ Percepción

## Subdimensiones con oportunidad de mejora

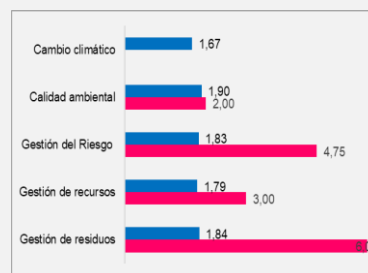
Como oportunidad de mejora se identifica las subdimensiones de Gestión del Espacio Público, Transformación Digital, Participación Ciudadana y Emprendimiento e innovación.



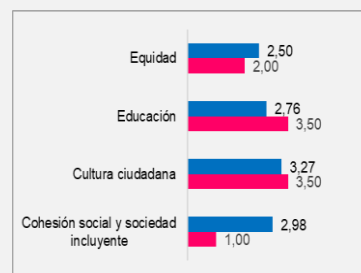
## Hábitat



## Medio Ambiente



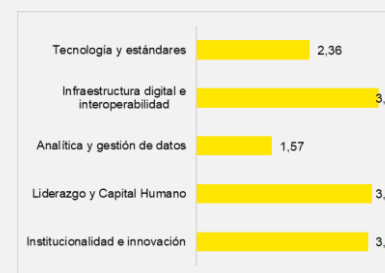
## Personas



■ Resultados ■ Percepción

## Capacidades

Al analizar los principales resultados del instrumento de Capacidades, se evidenció que el eje habilitador con mayor desarrollo es Infraestructura Digital e Interoperabilidad.





**Ranking**  
**93**



**Índice de  
Madurez CTI**  
**2,72**



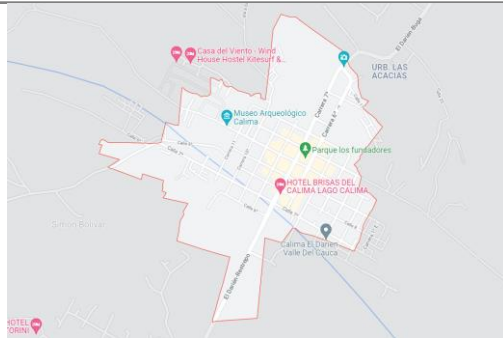
**Índice de  
Percepción**  
**2,44**



**Índice de  
Resultados**  
**3,16**



**Índice de  
Capacidades**  
**2,55**

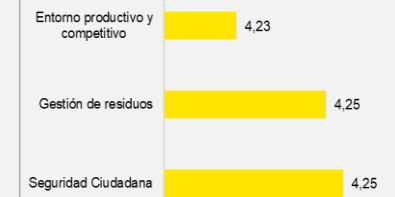


Código DANE	76126
Extensión Geográfica [km2]	930
Población total	18.364
Cantidad Mujeres	9.246
Cantidad Hombres	9.118
Población Urbana	11.764
Población Rural	6.600
Porcentaje de personas ocupadas formalmente con respecto a la población total	8%

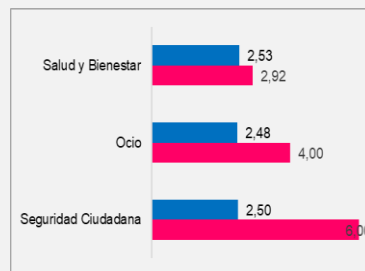
Fuente: <https://terridata.dnp.gov.co/index-app.html#/comparaciones>

## Mejores Subdimensiones

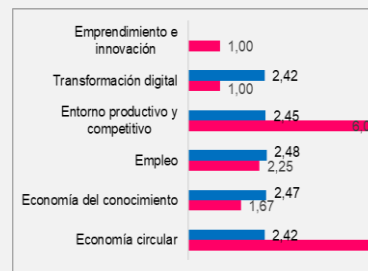
Las subdimensiones que presentan un nivel de madurez mayor son Entorno Productivo y Competitivo, Gestión de Residuos y Seguridad Ciudadana.




## Calidad de Vida



## Desarrollo Económico




## Gobernanza



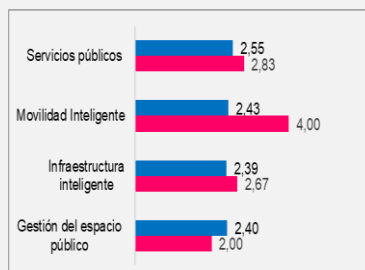
■ Resultados ■ Percepción

## Subdimensiones con oportunidad de mejora

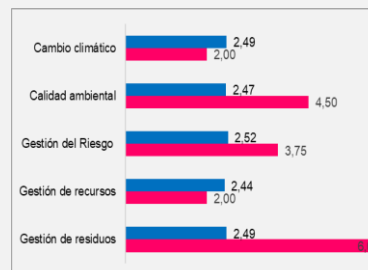
Como oportunidad de mejora se identifica las subdimensiones de Gobernanza Multinivel, Transformación Digital y Emprendimiento e innovación.



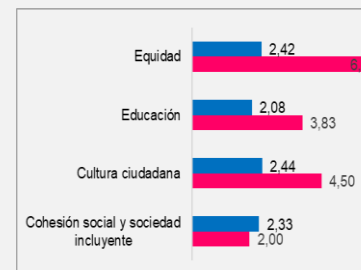
## Hábitat



## Medio Ambiente



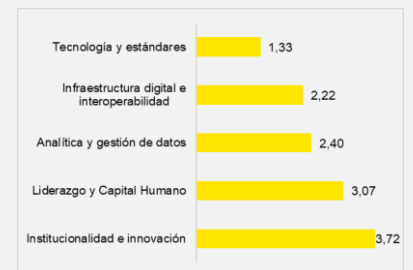
## Personas



■ Resultados ■ Percepción

## Capacidades

Al analizar los principales resultados del instrumento de Capacidades, se evidenció que el eje habilitador con mayor desarrollo es Institucionalidad e Innovación.







**Ranking**  
**94**



**Índice de Madurez CTI**  
**2,71**



**Índice de Percepción**  
**2,45**



**Índice de Resultados**  
**3,40**



**Índice de Capacidades**  
**2,28**

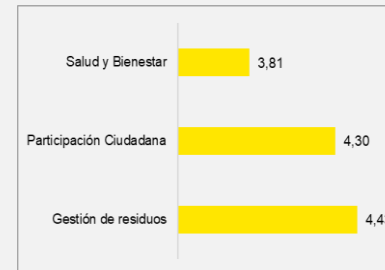


Código DANE	76248
Extensión Geográfica [km2]	456
Población total	57.441
Cantidad Mujeres	29.957
Cantidad Hombres	27.484
Población Urbana	36.530
Población Rural	20.911
Porcentaje de personas ocupadas formalmente con respecto a la población total	8%

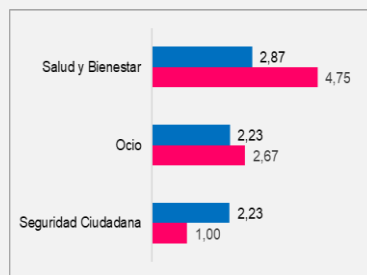
Fuente: <https://terridata.dnp.gov.co/index-app.html#/comparaciones>

## Mejores Subdimensiones

Las subdimensiones que presentan un nivel de madurez mayor son Salud y Bienestar, Participación Ciudadana y Gestión de residuos.




## Calidad de Vida



## Desarrollo Económico



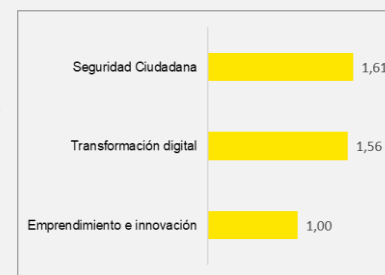
## Gobernanza



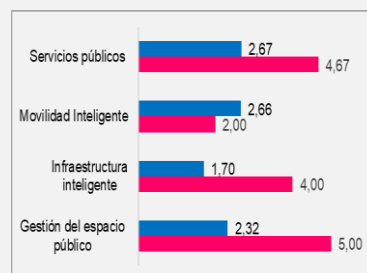
■ Resultados ■ Percepción

## Subdimensiones con oportunidad de mejora

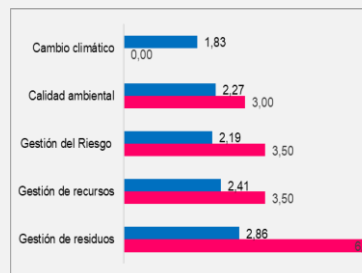
Como oportunidad de mejora se identifica las subdimensiones de Seguridad Ciudadana, Transformación Digital y Emprendimiento e innovación.



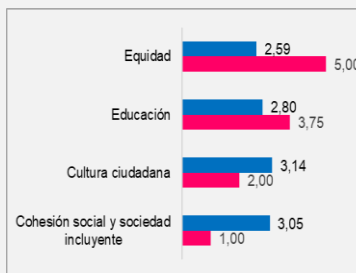
## Hábitat



## Medio Ambiente



## Personas



■ Resultados ■ Percepción

## Capacidades

Al analizar los principales resultados del instrumento de Capacidades, se evidenció que el eje habilitador con mayor desarrollo es Institucionalidad e Innovación.





**Ranking**  
**95**



**Índice de Madurez CTI**  
**2,70**



**Índice de Percepción**  
**2,80**



**Índice de Resultados**  
**3,10**



**Índice de Capacidades**  
**2,20**

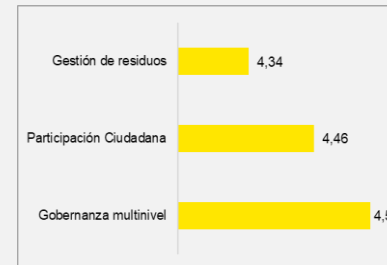


Código DANE	18479
Extensión Geográfica [km2]	440
Población total	3.786
Cantidad Mujeres	1.889
Cantidad Hombres	1.897
Población Urbana	2.086
Población Rural	1.700
Porcentaje de personas ocupadas formalmente con respecto a la población total	6%

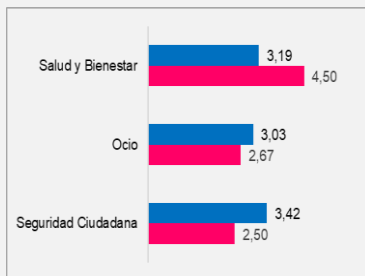
Fuente: <https://terridata.dnp.gov.co/index-app.html#/comparaciones>

## Mejores Subdimensiones

Las subdimensiones que presentan un nivel de madurez mayor son Gestión de Residuos, Participación Ciudadana y Gobernanza Multinivel.




## Calidad de Vida



## Desarrollo Económico



## Gobernanza



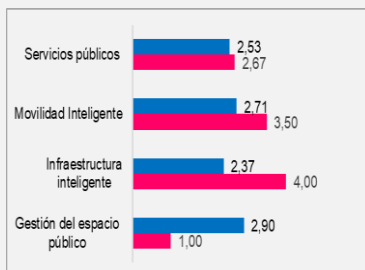
■ Resultados ■ Percepción

## Subdimensiones con oportunidad de mejora

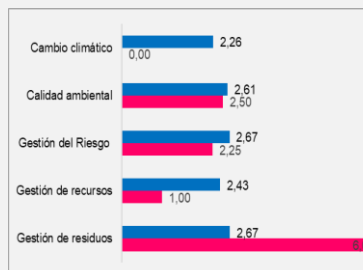
Como oportunidad de mejora se identifica las subdimensiones de Gestión de Recursos, Transformación Digital y Emprendimiento e innovación.



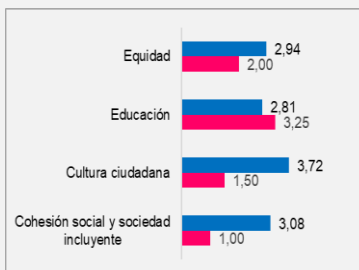
## Hábitat



## Medio Ambiente




## Personas



■ Resultados ■ Percepción

## Capacidades

Al analizar los principales resultados del instrumento de Capacidades, se evidenció que el eje habilitador con mayor desarrollo es Institucionalidad e innovación.





Ranking  
96



Índice de  
Madurez CTI  
2,64



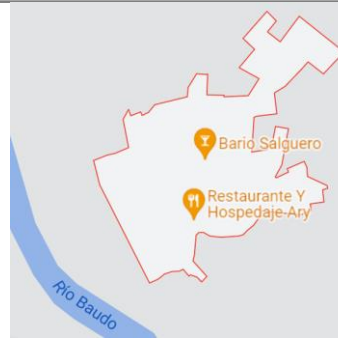
Índice de  
Percepción  
2,52



Índice de  
Resultados  
2,87



Índice de  
Capacidades  
2,52



Código DANE	27025
Extensión Geográfica [km2]	1.532
Población total	28.528
Cantidad Mujeres	14.337
Cantidad Hombres	14.191
Población Urbana	3.427
Población Rural	25.101
Porcentaje de personas ocupadas formalmente con respecto a la población total	1%

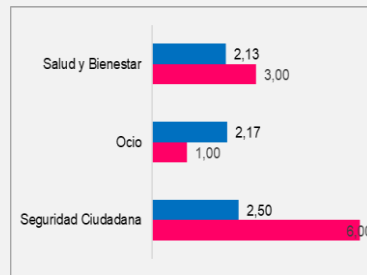
Fuente: <https://terridata.dnp.gov.co/index-app.html#/comparaciones>

## Mejores Subdimensiones

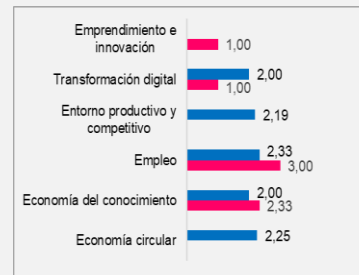
Las subdimensiones que presentan un nivel de madurez mayor son Movilidad Inteligente, Gestión del Espacio Público y Cohesión Social y Sociedad Incluyente.



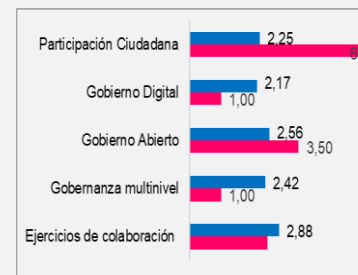
## Calidad de Vida



## Desarrollo Económico




## Gobernanza



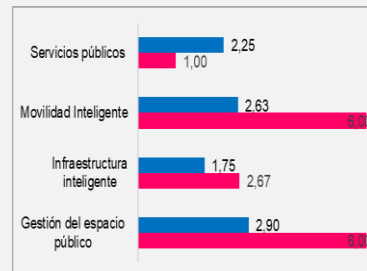
■ Resultados ■ Percepción

## Subdimensiones con oportunidad de mejora

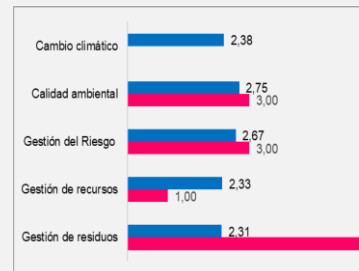
Como oportunidad de mejora se identifica las subdimensiones de Gobierno Digital, Transformación Digital y Emprendimiento e innovación.



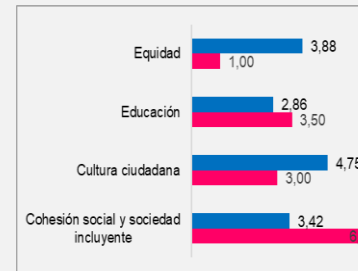
## Hábitat



## Medio Ambiente



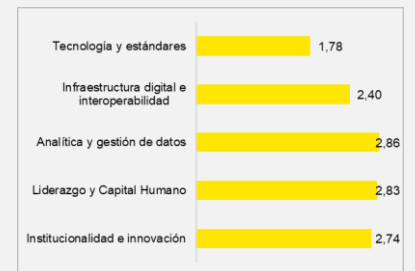
## Personas



■ Resultados ■ Percepción

## Capacidades

Al analizar los principales resultados del instrumento de Capacidades, se evidenció que el eje habilitador con mayor desarrollo es Analítica y Gestión de Datos.





**Ranking**  
**97**



**Índice de Madurez CTI**  
**2,63**



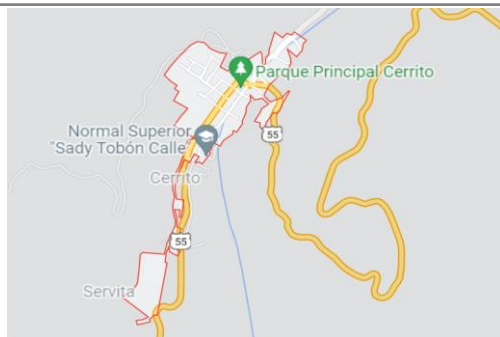
**Índice de Percepción**  
**3,59**



**Índice de Resultados**  
**2,36**



**Índice de Capacidades**  
**1,93**

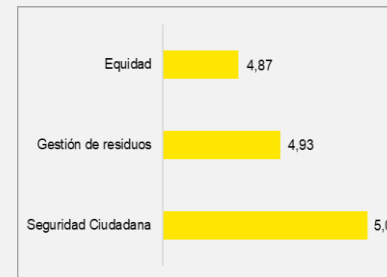


Código DANE	68162
Extensión Geográfica [km2]	416
Población total	7.010
Cantidad Mujeres	3.330
Cantidad Hombres	3.680
Población Urbana	3.604
Población Rural	3.406
Porcentaje de personas ocupadas formalmente con respecto a la población total	6%

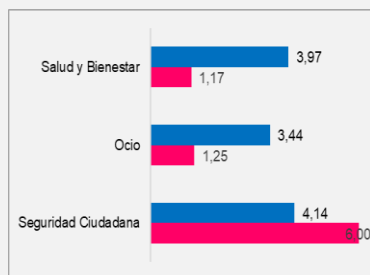
Fuente: <https://terridata.dnp.gov.co/index-app.html#/comparaciones>

## Mejores Subdimensiones

Las subdimensiones que presentan un nivel de madurez mayor son Equidad, Gestión de Residuos y Seguridad Ciudadana.




## Calidad de Vida



## Desarrollo Económico



## Gobernanza



■ Resultados ■ Percepción

## Subdimensiones con oportunidad de mejora

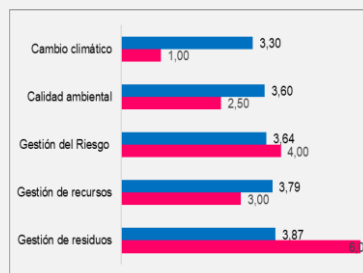
Como oportunidad de mejora se identifica las subdimensiones de Transformación Digital, Infraestructura Inteligente y Emprendimiento e innovación.



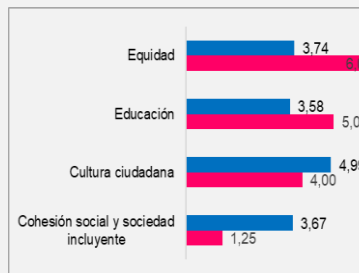
## Hábitat



## Medio Ambiente



## Personas



■ Resultados ■ Percepción

## Capacidades

Al analizar los principales resultados del instrumento de Capacidades, se evidenció que el eje habilitador con mayor desarrollo es Institucionalidad e Innovación..





**Ranking**  
**98**



**Índice de  
Madurez CTI**  
**2,61**



**Índice de  
Percepción**  
**3,34**



**Índice de  
Resultados**  
**3,02**



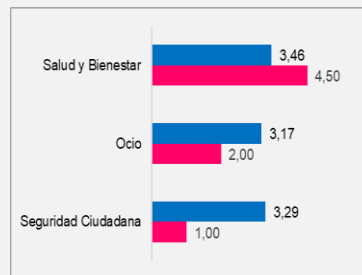
**Índice de  
Capacidades**  
**1,47**



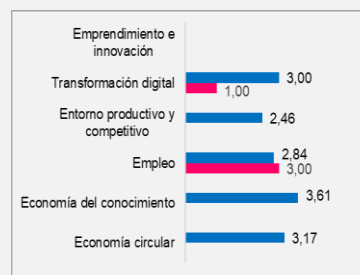
Código DANE	73055
Extensión Geográfica [km2]	451
Población total	12.072
Cantidad Mujeres	5.930
Cantidad Hombres	6.142
Población Urbana	7.623
Población Rural	4.449
Porcentaje de personas ocupadas formalmente con respecto a la población total	9%

Fuente: <https://terridata.dnp.gov.co/index-app.html#/comparaciones>


### Calidad de Vida



### Desarrollo Económico



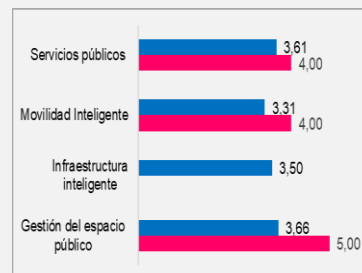
### Gobernanza



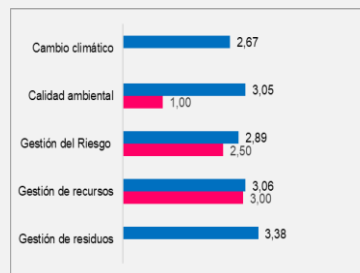
■ Resultados

■ Percepción

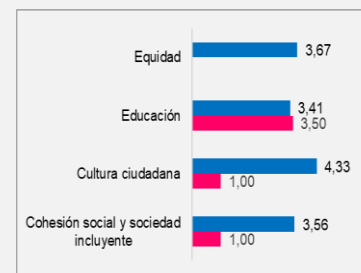
### Hábitat



### Medio Ambiente



### Personas

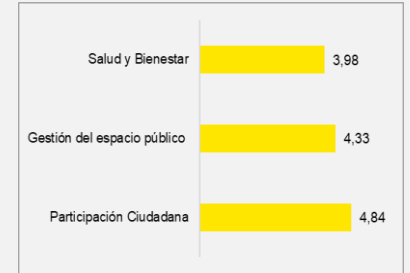


■ Resultados

■ Percepción

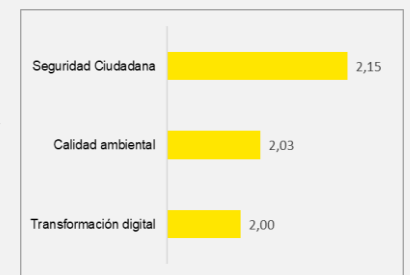
### Mejores Subdimensiones

Las subdimensiones que presentan un nivel de madurez mayor son Salud y Bienestar, Participación Ciudadana y Gestión del Espacio Público.



### Subdimensiones con oportunidad de mejora

Como oportunidad de mejora se identifica las subdimensiones de Calidad Ambiental, Seguridad Ciudadana y Transformación Digital.



### Capacidades

Al analizar los principales resultados del instrumento de Capacidades, se evidenció que el eje habilitador con mayor desarrollo es Infraestructura Digital e Interoperabilidad.







**Ranking**  
**99**



**Índice de Madurez CTI**  
**2,61**



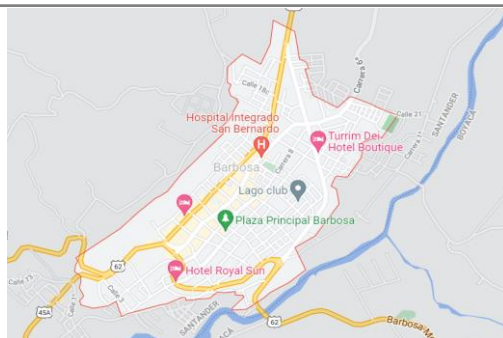
**Índice de Percepción**  
**1,84**



**Índice de Resultados**  
**3,37**



**Índice de Capacidades**  
**N/A**

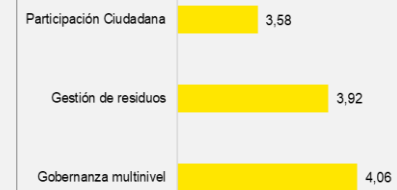


Código DANE	68077
Extensión Geográfica [km2]	57
Población total	33.021
Cantidad Mujeres	17.017
Cantidad Hombres	16.004
Población Urbana	24.981
Población Rural	8.040
Porcentaje de personas ocupadas formalmente con respecto a la población total	22%

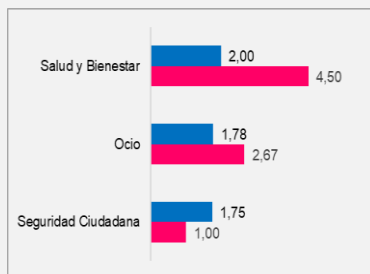
Fuente: <https://terridata.dnp.gov.co/index-app.html#/comparaciones>

## Mejores Subdimensiones

Las subdimensiones que presentan un nivel de madurez mayor son Gobernanza Multinivel, Participación Ciudadana y Gestión de Residuos.



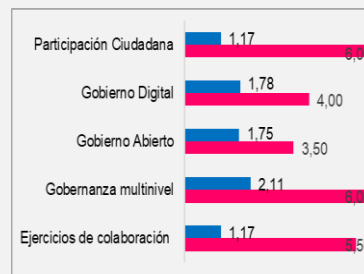
## Calidad de Vida



## Desarrollo Económico



## Gobernanza



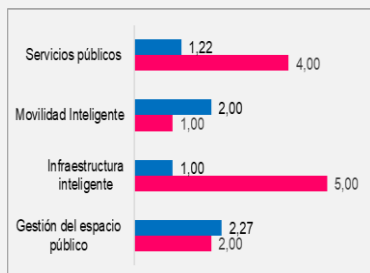
■ Resultados ■ Percepción

## Subdimensiones con oportunidad de mejora

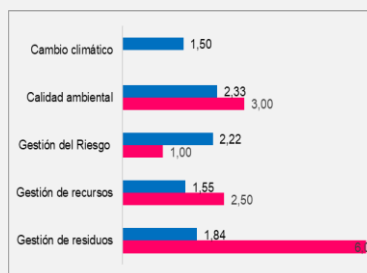
Como oportunidad de mejora se identifica las subdimensiones de Transformación Digital, Entorno productivo y competitivo y Emprendimiento e innovación.



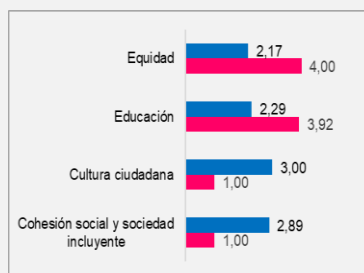
## Hábitat



## Medio Ambiente



## Personas



■ Resultados ■ Percepción

## Capacidades

El territorio no diligenció el autodiagnóstico de capacidades



**Ranking**  
**100**



**Índice de Madurez CTI**  
**2,58**



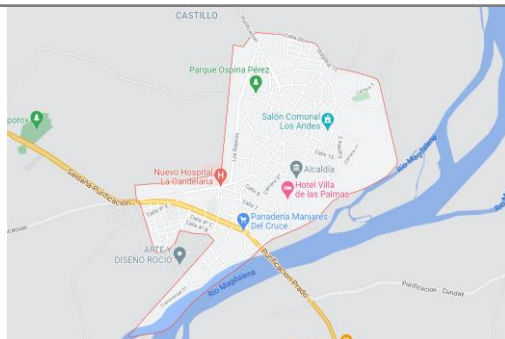
**Índice de Percepción**  
**2,56**



**Índice de Resultados**  
**3,07**



**Índice de Capacidades**  
**2,12**

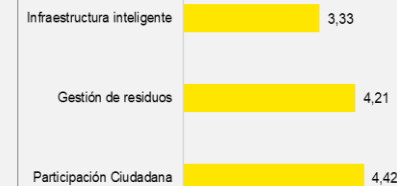


Código DANE	73585
Extensión Geográfica [km2]	433
Población total	23.604
Cantidad Mujeres	11.922
Cantidad Hombres	11.682
Población Urbana	13.476
Población Rural	10.128
Porcentaje de personas ocupadas formalmente con respecto a la población total	6%

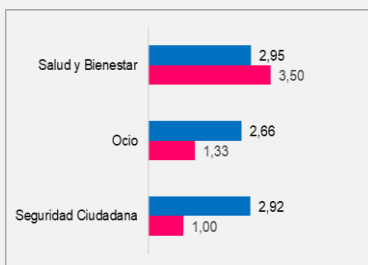
Fuente: <https://terridata.dnp.gov.co/index-app.html#/comparaciones>

## Mejores Subdimensiones

Las subdimensiones que presentan un nivel de madurez mayor son Infraestructura Inteligente, Participación Ciudadana y Gestión de Residuos.



## Calidad de Vida



## Desarrollo Económico



## Gobernanza



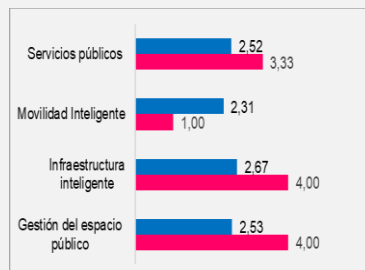
■ Resultados ■ Percepción

## Subdimensiones con oportunidad de mejora

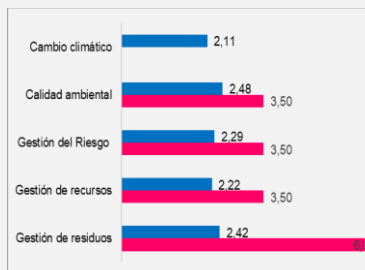
Como oportunidad de mejora se identifica las subdimensiones de Movilidad Inteligente, Transformación Digital y Emprendimiento e innovación.



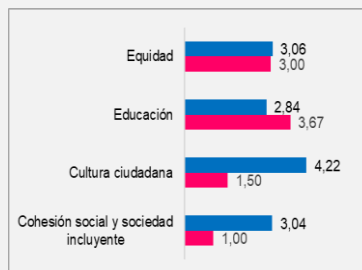
## Hábitat



## Medio Ambiente



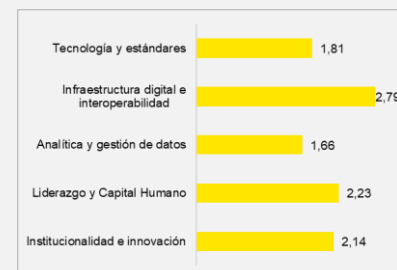
## Personas



■ Resultados ■ Percepción

## Capacidades

Al analizar los principales resultados del instrumento de Capacidades, se evidenció que el eje habilitador con mayor desarrollo es Infraestructura Digital e Interoperabilidad.





**Ranking**  
**101**



**Índice de  
Madurez CTI**  
**2,44**



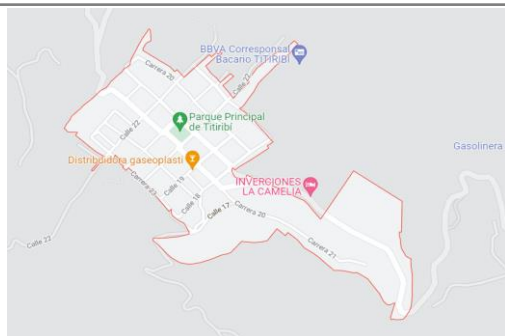
**Índice de  
Percepción**  
**3,10**



**Índice de  
Resultados**  
**2,91**



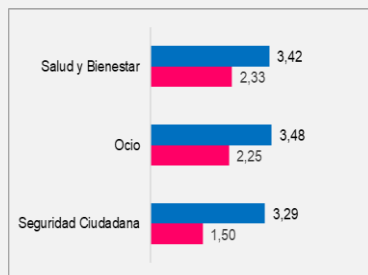
**Índice de  
Capacidades**  
**1,31**



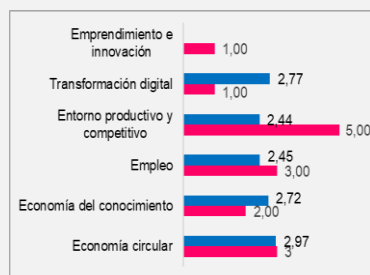
Código DANE	05809
Extensión Geográfica [km2]	144
Población total	10.885
Cantidad Mujeres	5.532
Cantidad Hombres	5.353
Población Urbana	5.169
Población Rural	5.716
Porcentaje de personas ocupadas formalmente con respecto a la población total	12%

Fuente: <https://terridata.dnp.gov.co/index-app.html#/comparaciones>

### Calidad de Vida



### Desarrollo Económico

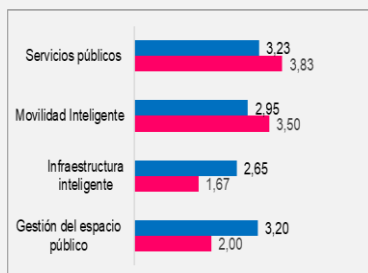


### Gobernanza

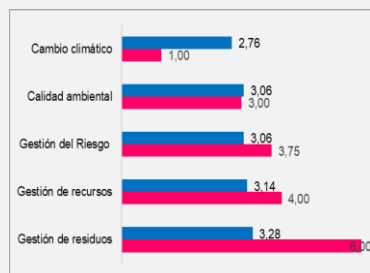


■ Resultados ■ Percepción

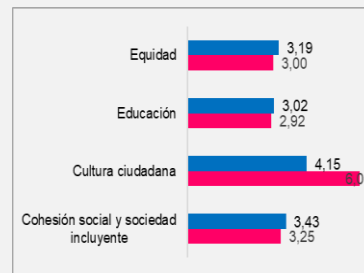
### Hábitat



### Medio Ambiente



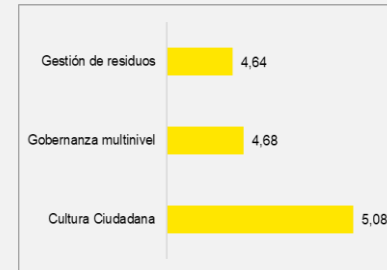
### Personas



■ Resultados ■ Percepción

### Mejores Subdimensiones

Las subdimensiones que presentan un nivel de madurez mayor son Gestión de Residuos, Gobernanza Multinivel y Cultura Ciudadana.



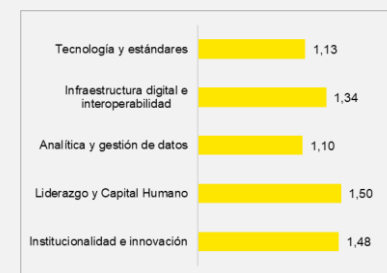
### Subdimensiones con oportunidad de mejora

Como oportunidad de mejora se identifica las subdimensiones de Cambio climático, Transformación Digital y Emprendimiento e innovación.



### Capacidades

Al analizar los principales resultados del instrumento de Capacidades, se evidenció que el eje habilitador con mayor desarrollo es Liderazgo y Capital Humano.





Ranking  
102



Índice de  
Madurez CTI  
2,41



Índice de  
Percepción  
1,58



Índice de  
Resultados  
3,36



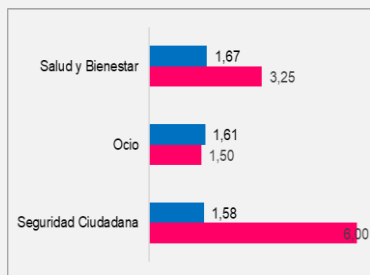
Índice de  
Capacidades  
2,30



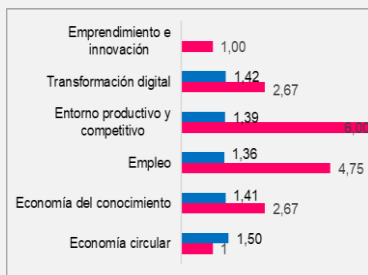
Código DANE	15368
Extensión Geográfica [km2]	117
Población total	3.917
Cantidad Mujeres	1.884
Cantidad Hombres	2.033
Población Urbana	1.292
Población Rural	2.625
Porcentaje de personas ocupadas formalmente con respecto a la población total	6%

Fuente: <https://terridata.dnp.gov.co/index-app.html#/comparaciones>


## Calidad de Vida



## Desarrollo Económico

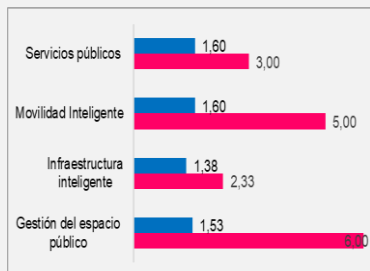


## Gobernanza

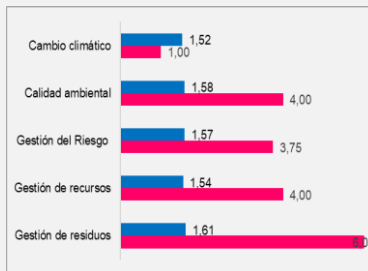


■ Resultados ■ Percepción

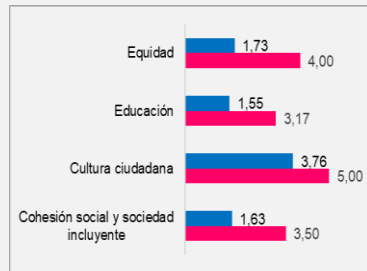
## Hábitat



## Medio Ambiente



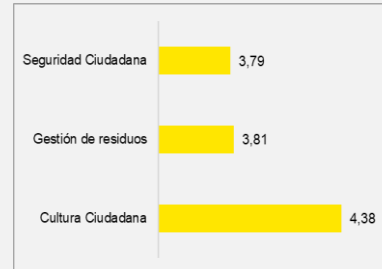
## Personas



■ Resultados ■ Percepción

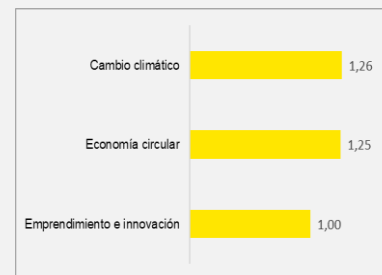
## Mejores Subdimensiones

Las subdimensiones que presentan un nivel de madurez mayor son Gestión de Residuos, Cultura Ciudadana y Seguridad Ciudadana.



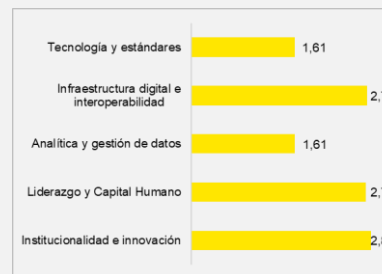
## Subdimensiones con oportunidad de mejora

Como oportunidad de mejora se identifica las subdimensiones de Cambio climático, Economía circular y Emprendimiento e innovación.



## Capacidades

Al analizar los principales resultados del instrumento de Capacidades, se evidenció que el eje habilitador con mayor desarrollo es Institucionalidad e Innovación.





**Ranking**  
**103**



**Índice de  
Madurez CTI**  
**2,40**



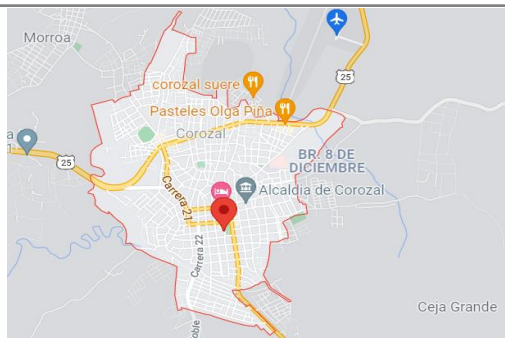
**Índice de  
Percepción**  
**1,99**



**Índice de  
Resultados**  
**3,36**



**Índice de  
Capacidades**  
**1,84**

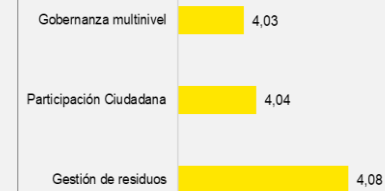


Código DANE	70215
Extensión Geográfica [km2]	272
Población total	71.843
Cantidad Mujeres	36.521
Cantidad Hombres	35.322
Población Urbana	54.069
Población Rural	17.774
Porcentaje de personas ocupadas formalmente con respecto a la población total	6%

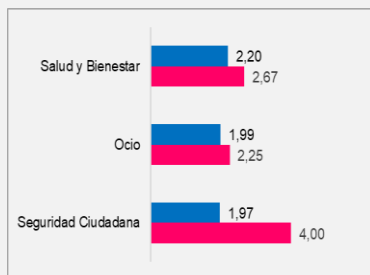
Fuente: <https://terridata.dnp.gov.co/index-app.html#/comparaciones>

## Mejores Subdimensiones

Las subdimensiones que presentan un nivel de madurez mayor son Gobernanza Multinivel, Participación Ciudadana y Gestión de Residuos.




## Calidad de Vida



## Desarrollo Económico



## Gobernanza

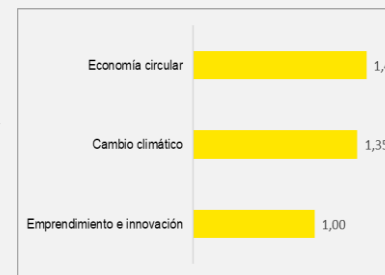


■ Resultados

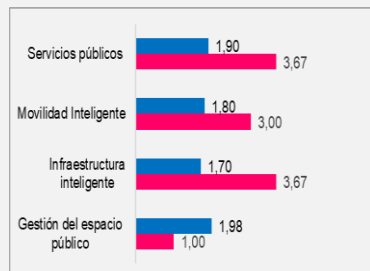
■ Percepción

## Subdimensiones con oportunidad de mejora

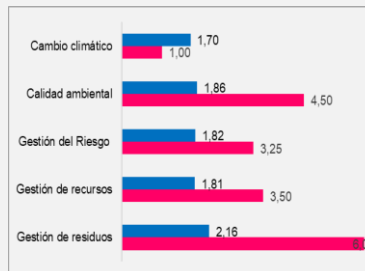
Como oportunidad de mejora se identifica las subdimensiones de Cambio Climático, Economía Circular y Emprendimiento e Innovación.



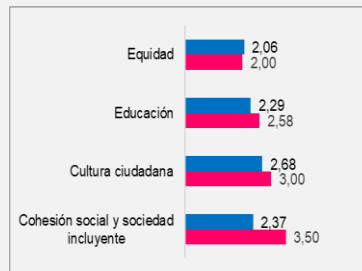
## Hábitat



## Medio Ambiente



## Personas




■ Resultados

■ Percepción

## Capacidades

Al analizar los principales resultados del instrumento de Capacidades, se evidenció que el eje habilitador con mayor desarrollo es Infraestructura Digital e Interoperabilidad.







**Ranking**  
**104**



**Índice de  
Madurez CTI**  
**2,30**



**Índice de  
Percepción**  
**2,23**



**Índice de  
Resultados**  
**3,40**



**Índice de  
Capacidades**  
**1,29**

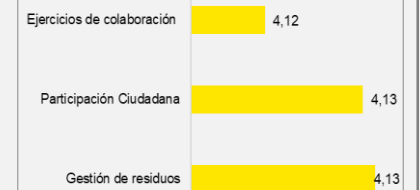


Código DANE	76563
Extensión Geográfica [km2]	369
Población total	48.424
Cantidad Mujeres	25.314
Cantidad Hombres	23.110
Población Urbana	42.330
Población Rural	6.094
Porcentaje de personas ocupadas formalmente con respecto a la población total	10%

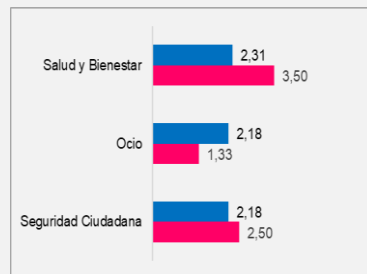
Fuente: <https://terridata.dnp.gov.co/index-app.html#/comparaciones>

## Mejores Subdimensiones

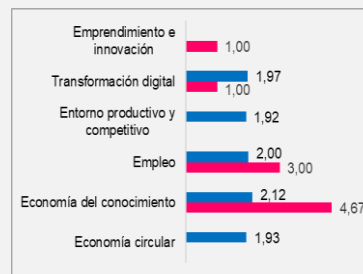
Las subdimensiones que presentan un nivel de madurez mayor son Ejercicios de Colaboración, Participación Ciudadana y Gestión de Residuos.



## Calidad de Vida



## Desarrollo Económico




## Gobernanza



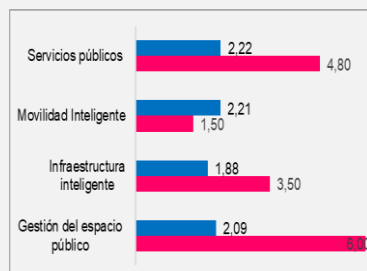
■ Resultados ■ Percepción

## Subdimensiones con oportunidad de mejora

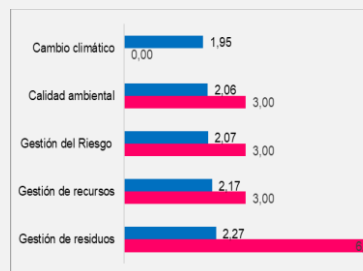
Como oportunidad de mejora se identifica las subdimensiones de Gobernanza Multinivel, Transformación Digital y Emprendimiento e innovación.



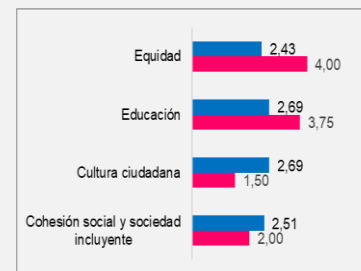
## Hábitat



## Medio Ambiente



## Personas



■ Resultados ■ Percepción

## Capacidades

Al analizar los principales resultados del instrumento de Capacidades, se evidenció que el eje habilitador con mayor desarrollo es infraestructura Digital e Interoperabilidad.





**Ranking**  
**105**



**Índice de Madurez CTI**  
**2,28**



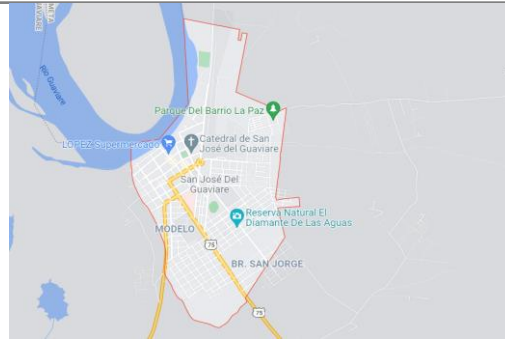
**Índice de Percepción**  
**2,41**



**Índice de Resultados**  
**3,02**



**Índice de Capacidades**  
**1,40**

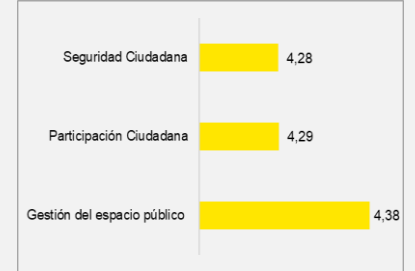


Código DANE	95001
Extensión Geográfica [km2]	13.912
Población total	57.004
Cantidad Mujeres	28.015
Cantidad Hombres	28.989
Población Urbana	39.613
Población Rural	17.391
Porcentaje de personas ocupadas formalmente con respecto a la población total	15%

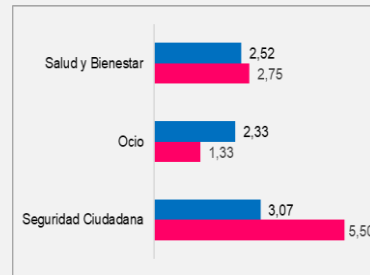
Fuente: <https://terridata.dnp.gov.co/index-app.html#/comparaciones>

## Mejores Subdimensiones

Las subdimensiones que presentan un nivel de madurez mayor son Gestión del Espacio Público, Participación Ciudadana y Seguridad Ciudadana.



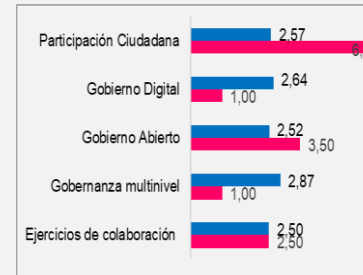
## Calidad de Vida



## Desarrollo Económico



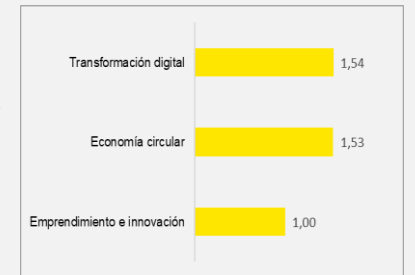
## Gobernanza



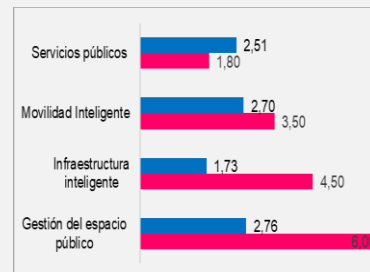
■ Resultados ■ Percepción

## Subdimensiones con oportunidad de mejora

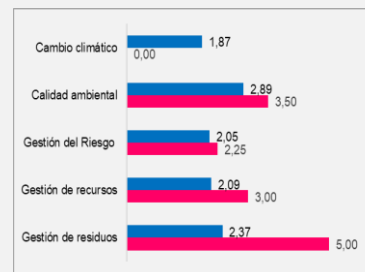
Como oportunidad de mejora se identifica las subdimensiones de Transformación Digital, Economía Circular y Emprendimiento e innovación.



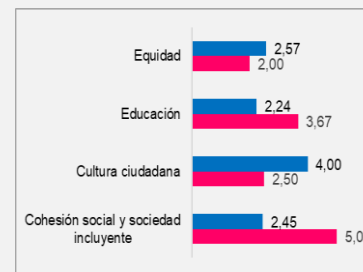
## Hábitat



## Medio Ambiente



## Personas



■ Resultados ■ Percepción

## Capacidades

Al analizar los principales resultados del instrumento de Capacidades, se evidenció que el eje habilitador con mayor desarrollo es Infraestructura Digital e Interoperabilidad.





# Perfiles de los territorios – Gobernaciones



CIUDADES Y TERRITORIOS EN EL SIGLO XXI



El futuro digital  
es de todos

MinTIC



Building a better  
working world





**Ranking**  
**1**



**Índice de Madurez CTI**  
**4,12**



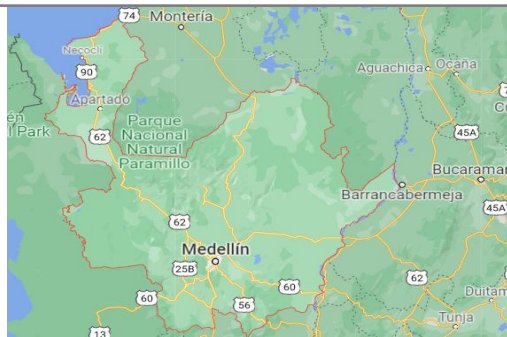
**Índice de Percepción**  
**3,59**



**Índice de Resultados**  
**4,26**



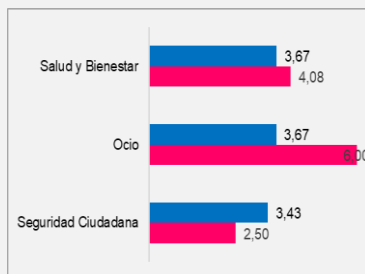
**Índice de Capacidades**  
**4,50**



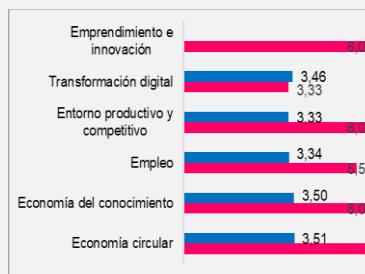
Código DANE	05000
Extensión Geográfica [km2]	63.612
Población total	6.782.584
Cantidad Mujeres	3.503.441
Cantidad Hombres	3.279.143
Población Urbana	5.402.012
Población Rural	1.380.572
Porcentaje de personas ocupadas formalmente con respecto a la población total	34%

Fuente: <https://terridata.dnp.gov.co/index-app.html#/comparaciones>


## Calidad de Vida



## Desarrollo Económico

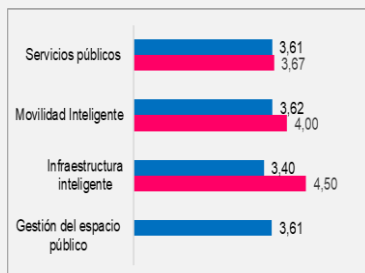


## Gobernanza

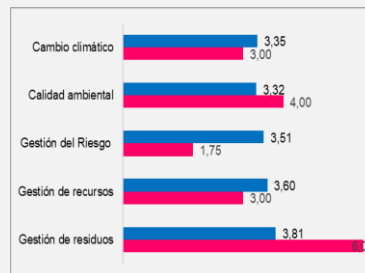


■ Resultados ■ Percepción

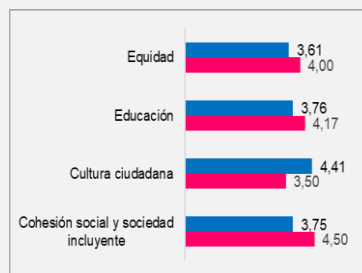
## Hábitat



## Medio Ambiente



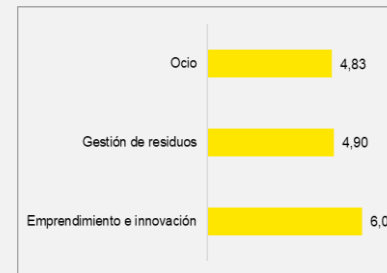
## Personas



■ Resultados ■ Percepción

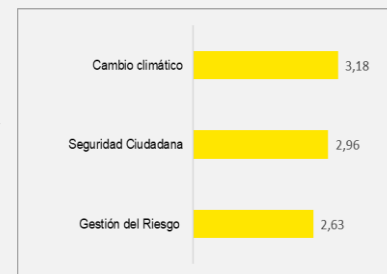
## Mejores Subdimensiones

Las subdimensiones que presentan un nivel de madurez mayor son Ocio, Gestión de Residuos y Emprendimiento e Innovación.




## Subdimensiones con oportunidad de mejora

Como oportunidad de mejora se identifica las subdimensiones de Cambio climático, Seguridad Ciudadana y Gestión del Riesgo.



## Capacidades

Al analizar los principales resultados del instrumento de Capacidades, se evidenció que el eje habilitador con mayor desarrollo es Institucionalidad e Innovación.





**Ranking**  
**2**



**Índice de Madurez CTI**  
**4,11**



**Índice de Percepción**  
**3,20**



**Índice de Resultados**  
**4,27**



**Índice de Capacidades**  
**4,84**

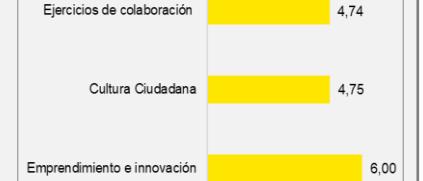


Código DANE	76000
Extensión Geográfica [km2]	22.140
Población total	4.556.752
Cantidad Mujeres	2.404.199
Cantidad Hombres	2.152.553
Población Urbana	3.893.175
Población Rural	663.577
Porcentaje de personas ocupadas formalmente con respecto a la población total	29%

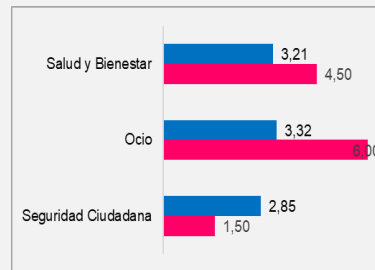
Fuente: <https://terridata.dnp.gov.co/index-app.html#/comparaciones>

## Mejores Subdimensiones

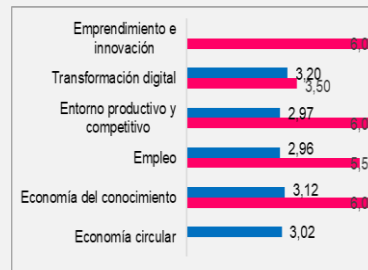
Las subdimensiones que presentan un nivel de madurez mayor son Ejercicios de colaboración, Cultura Ciudadana y Emprendimiento e innovación.



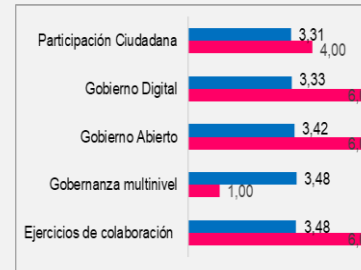
## Calidad de Vida



## Desarrollo Económico



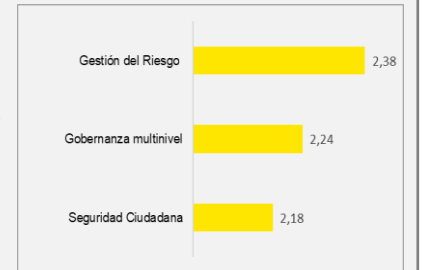
## Gobernanza



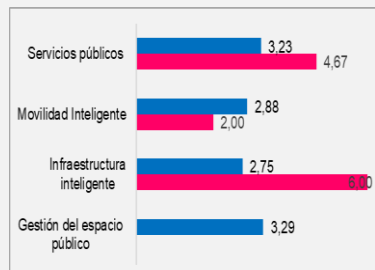
■ Resultados ■ Percepción

## Subdimensiones con oportunidad de mejora

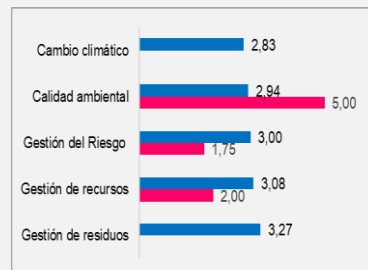
Como oportunidad de mejora se identifica las subdimensiones de Gestión del Riesgo, Gobernanza multinivel y Seguridad Ciudadana.



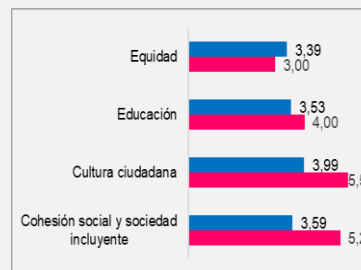
## Hábitat



## Medio Ambiente



## Personas



■ Resultados ■ Percepción

## Capacidades

Al analizar los principales resultados del instrumento de Capacidades, se evidenció que el eje habilitador con mayor desarrollo es Liderazgo y Capital Humano.







**Ranking**  
**3**



**Índice de Madurez CTI**  
**3,76**



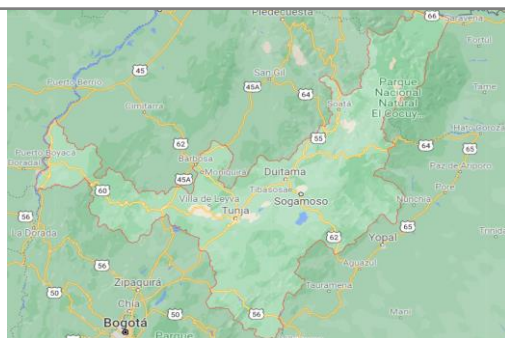
**Índice de Percepción**  
**3,69**



**Índice de Resultados**  
**3,78**



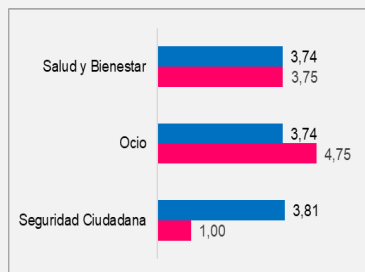
**Índice de Capacidades**  
**3,80**



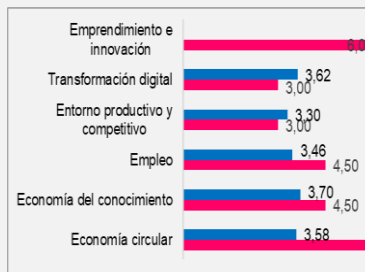
Código DANE	15000
Extensión Geográfica [km2]	23.189
Población total	1.251.675
Cantidad Mujeres	635.159
Cantidad Hombres	616.516
Población Urbana	748.167
Población Rural	503.508
Porcentaje de personas ocupadas formalmente con respecto a la población total	19%

Fuente: <https://terridata.dnp.gov.co/index-app.html#/comparaciones>

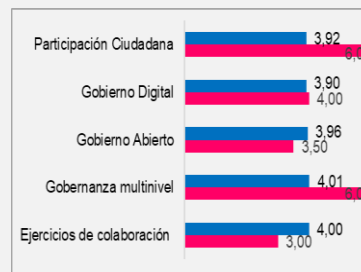
## Calidad de Vida



## Desarrollo Económico

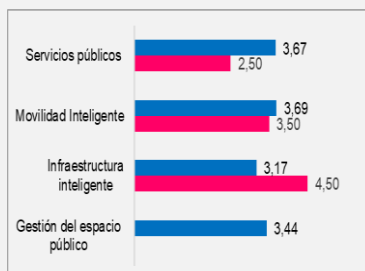


## Gobernanza

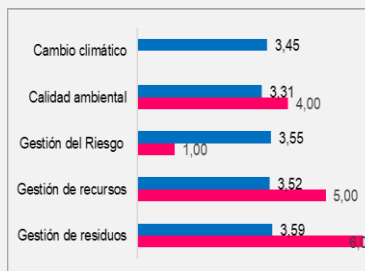


■ Resultados ■ Percepción

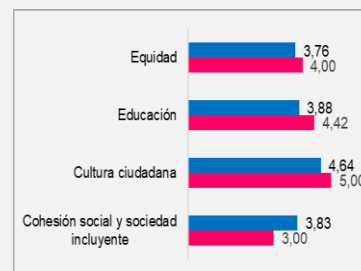
## Hábitat



## Medio Ambiente



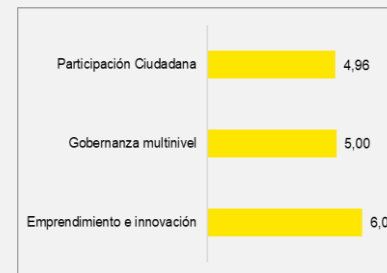
## Personas



■ Resultados ■ Percepción

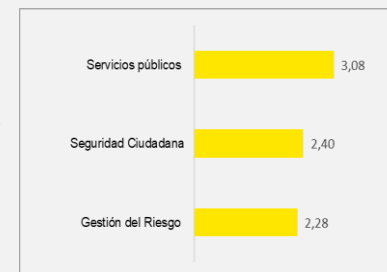
## Mejores Subdimensiones

Las subdimensiones que presentan un nivel de madurez mayor son Gobernanza Multinivel, Participación Ciudadana y Emprendimiento e innovación.



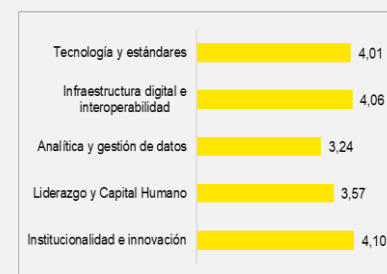
## Subdimensiones con oportunidad de mejora

Como oportunidad de mejora se identifica las subdimensiones de Seguridad Ciudadana, Cambio Climático y Gestión del Riesgo.



## Capacidades

Al analizar los principales resultados del instrumento de Capacidades, se evidenció que el eje habilitador con mayor desarrollo es Institucionalidad e Innovación.





**Ranking**  
4



**Índice de Madurez CTI**  
3,73



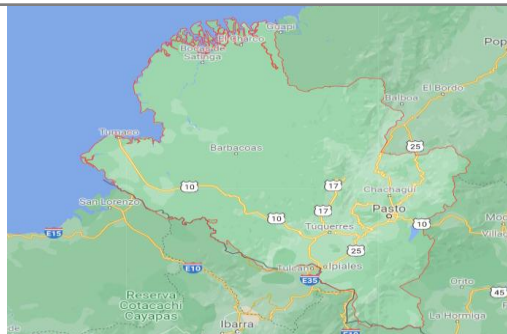
**Índice de Percepción**  
3,34



**Índice de Resultados**  
3,84



**Índice de Capacidades**  
4,03

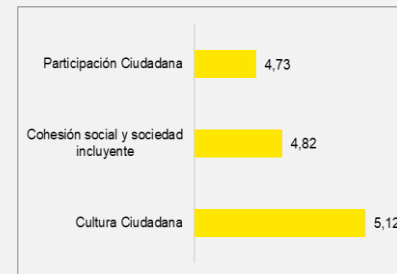


Código DANE	52000
Extensión Geográfica [km2]	33.268
Población total	1.627.386
Cantidad Mujeres	833.013
Cantidad Hombres	794.373
Población Urbana	713.411
Población Rural	913.975
Porcentaje de personas ocupadas formalmente con respecto a la población total	11%

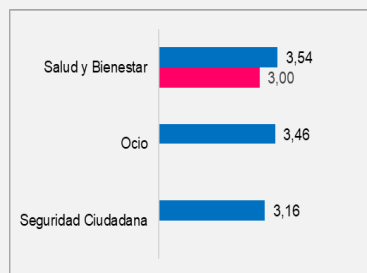
Fuente: <https://terridata.dnp.gov.co/index-app.html#/comparaciones>

## Mejores Subdimensiones

Las subdimensiones que presentan un nivel de madurez mayor son Cohesión Social y Sociedad Incluyente, Participación Ciudadana y Cultura Ciudadana.




## Calidad de Vida



## Desarrollo Económico




## Gobernanza



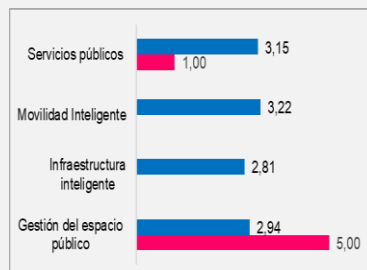
■ Resultados ■ Percepción

## Subdimensiones con oportunidad de mejora

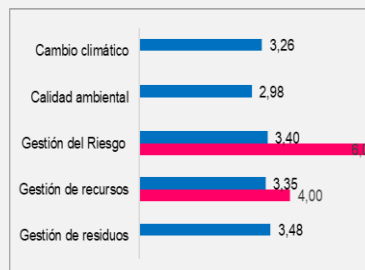
Como oportunidad de mejora se identifica las subdimensiones de Infraestructura Inteligente, Gobernanza Multinivel y Servicios Públicos.



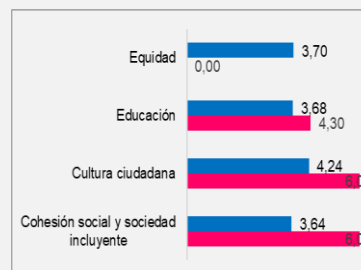
## Hábitat



## Medio Ambiente



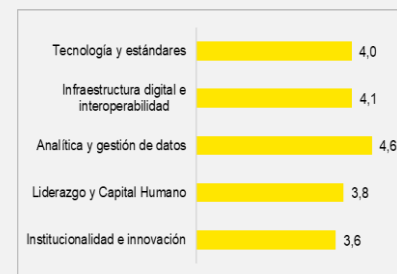
## Personas



■ Resultados ■ Percepción

## Capacidades

Al analizar los principales resultados del instrumento de Capacidades, se evidenció que el eje habilitador con mayor desarrollo es Analítica y Gestión de Datos.





**Ranking**  
**5**



**Índice de Madurez CTI**  
**3,71**



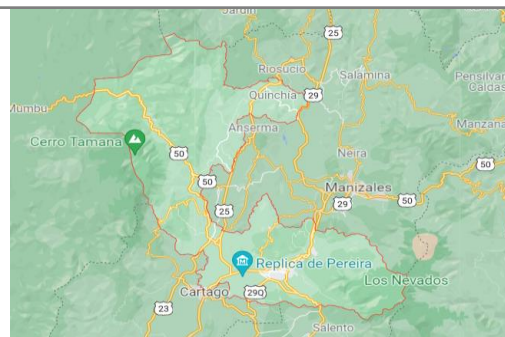
**Índice de Percepción**  
**4,24**



**Índice de Resultados**  
**3,61**



**Índice de Capacidades**  
**3,29**

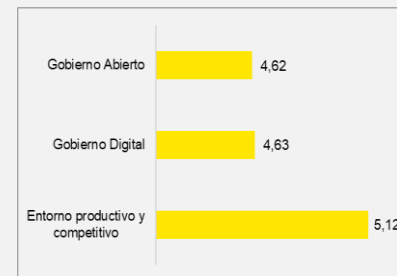


Código DANE	66000
Extensión Geográfica [km2]	4.140
Población total	968.626
Cantidad Mujeres	507.137
Cantidad Hombres	461.489
Población Urbana	773.098
Población Rural	195.528
Porcentaje de personas ocupadas formalmente con respecto a la población total	31%


Fuente: <https://terridata.dnp.gov.co/index-app.html#/comparaciones>

## Mejores Subdimensiones

Las subdimensiones que presentan un nivel de madurez mayor son Gobierno Digital, Gobierno Abierto y Entorno Productivo y Competitivo.




## Calidad de Vida



## Desarrollo Económico



## Gobernanza



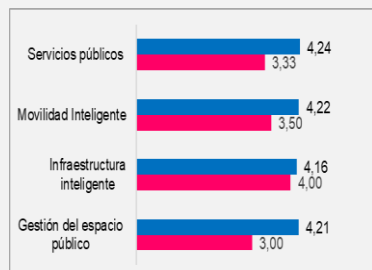
■ Resultados ■ Percepción

## Subdimensiones con oportunidad de mejora

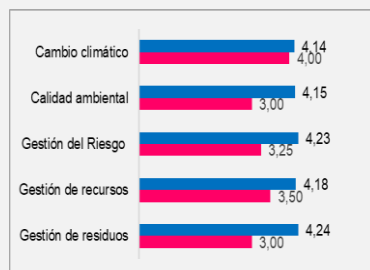
Como oportunidad de mejora se identifica las subdimensiones de Salud y Bienestar, Seguridad Ciudadana y Emprendimiento e innovación.



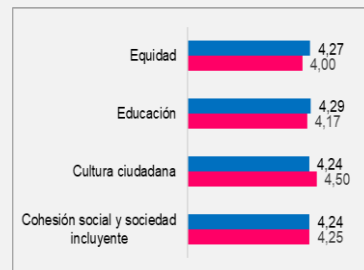
## Hábitat



## Medio Ambiente



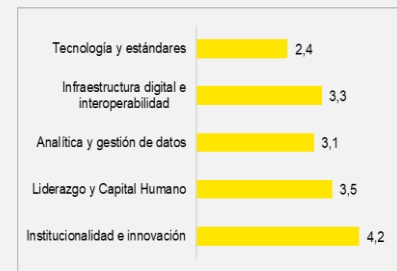
## Personas



■ Resultados ■ Percepción

## Capacidades

Al analizar los principales resultados del instrumento de Capacidades, se evidenció que el eje habilitador con mayor desarrollo es Institucionalidad e Innovación.





**Ranking**  
**6**



**Índice de Madurez CTI**  
**3,68**



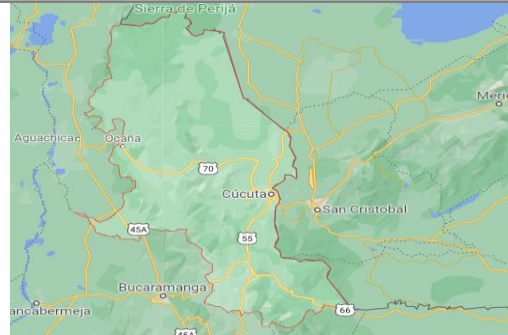
**Índice de Percepción**  
**3,42**



**Índice de Resultados**  
**3,61**



**Índice de Capacidades**  
**3,99**

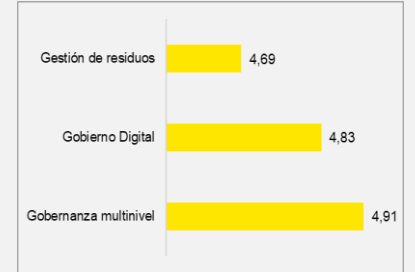


Código DANE	54000
Extensión Geográfica [km2]	21.658
Población total	1.642.746
Cantidad Mujeres	832.890
Cantidad Hombres	809.856
Población Urbana	1.303.569
Población Rural	339.177
Porcentaje de personas ocupadas formalmente con respecto a la población total	19%

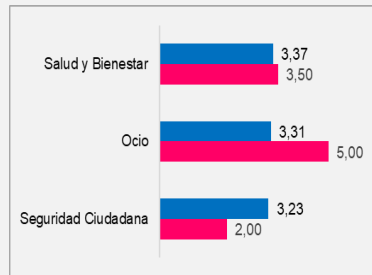
Fuente: <https://terridata.dnp.gov.co/index-app.html#/comparaciones>

## Mejores Subdimensiones

Las subdimensiones que presentan un nivel de madurez mayor son Gobierno Digital, Gestión de Residuos y Gobernanza Multinivel.



## Calidad de Vida



## Desarrollo Económico



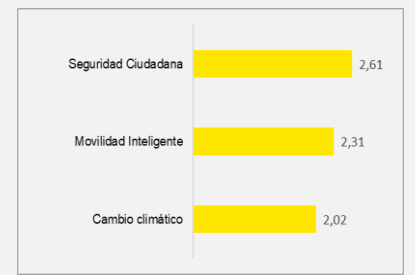
## Gobernanza



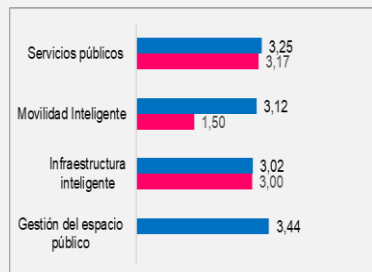
■ Resultados ■ Percepción

## Subdimensiones con oportunidad de mejora

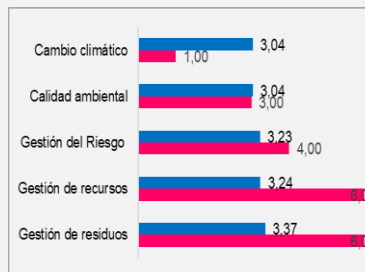
Como oportunidad de mejora se identifica las subdimensiones de Cambio Climático, Seguridad Ciudadana y Movilidad Inteligente.



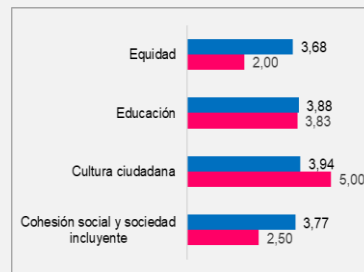
## Hábitat



## Medio Ambiente



## Personas



■ Resultados ■ Percepción

## Capacidades

Al analizar los principales resultados del instrumento de Capacidades, se evidenció que el eje habilitador con mayor desarrollo es Institucionalidad e Innovación.





**Ranking**  
**7**



**Índice de  
Madurez CTI**  
**3,66**



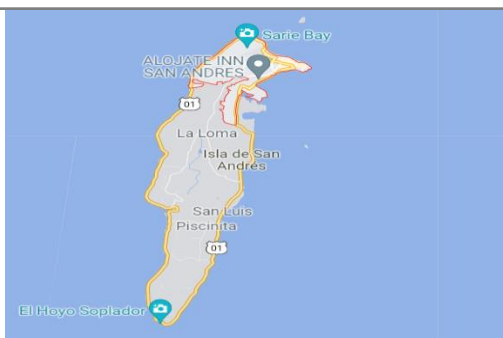
**Índice de  
Percepción**  
**2,24**



**Índice de  
Resultados**  
**4,24**



**Índice de  
Capacidades**  
**4,49**




Código DANE	88000
Extensión Geográfica [km2]	44
Población total	64.672
Cantidad Mujeres	33.478
Cantidad Hombres	31.194
Población Urbana	45.959
Población Rural	18.713
Porcentaje de personas ocupadas formalmente con respecto a la población total	36%

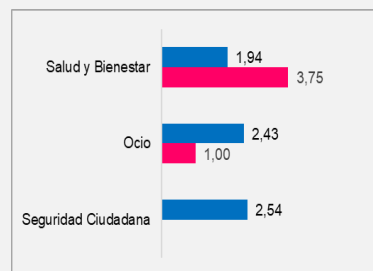
Fuente: <https://terridata.dnp.gov.co/index-app.html#/comparaciones>

## Mejores Subdimensiones

Las subdimensiones que presentan un nivel de madurez mayor son Gestión del Riesgo, Participación Ciudadana y Cultura Ciudadana.



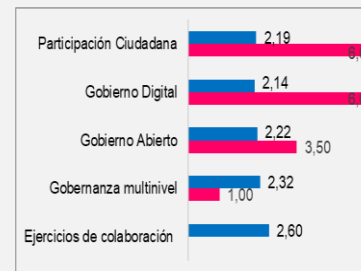
## Calidad de Vida



## Desarrollo Económico




## Gobernanza



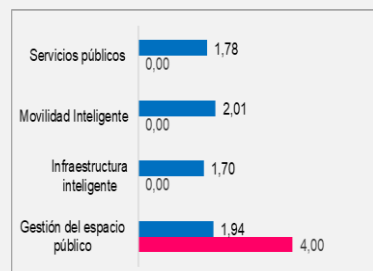
■ Resultados ■ Percepción

## Subdimensiones con oportunidad de mejora

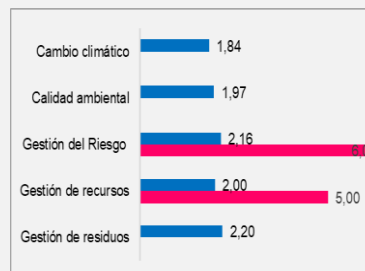
Como oportunidad de mejora se identifica las subdimensiones de Ocio, Infraestructura Inteligente y Gobernanza Multinivel.



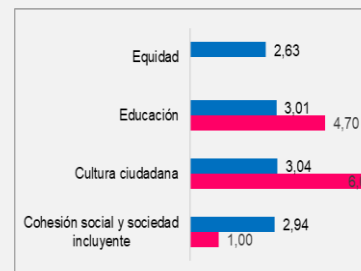
## Hábitat



## Medio Ambiente



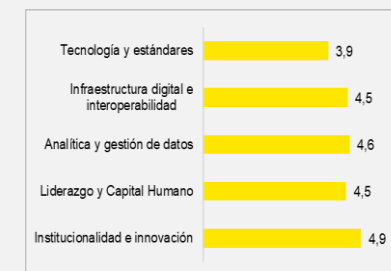
## Personas



■ Resultados ■ Percepción

## Capacidades

Al analizar los principales resultados del instrumento de Capacidades, se evidenció que el eje habilitador con mayor desarrollo es Institucionalidad e Innovación.







**Ranking**  
**8**



**Índice de  
Madurez CTI**  
**3,49**



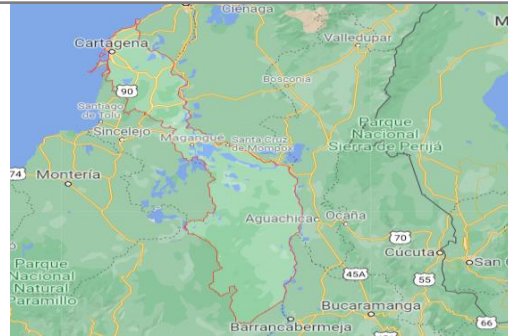
**Índice de  
Percepción**  
**2,90**



**Índice de  
Resultados**  
**3,92**



**Índice de  
Capacidades**  
**3,66**

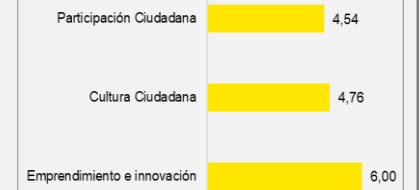


Código DANE	13000
Extensión Geográfica [km2]	25.978
Población total	2.213.061
Cantidad Mujeres	1.115.806
Cantidad Hombres	1.097.255
Población Urbana	1.636.066
Población Rural	576.995
Porcentaje de personas ocupadas formalmente con respecto a la población total	19%

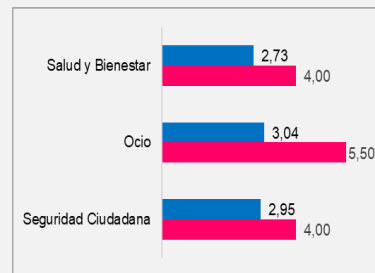
Fuente: <https://terridata.dnp.gov.co/index-app.html#/comparaciones>

## Mejores Subdimensiones

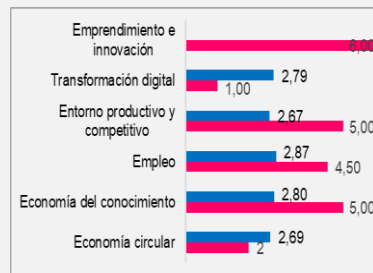
Las subdimensiones que presentan un nivel de madurez mayor son Cultura Ciudadana, Participación Ciudadana y Emprendimiento e innovación.



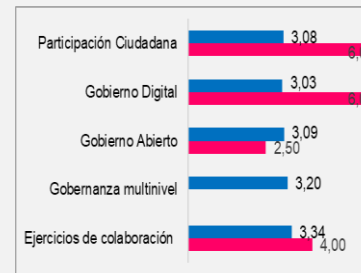
## Calidad de Vida



## Desarrollo Económico



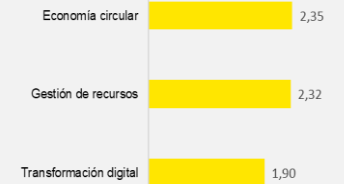
## Gobernanza



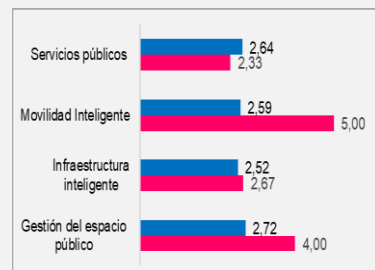
■ Resultados ■ Percepción

## Subdimensiones con oportunidad de mejora

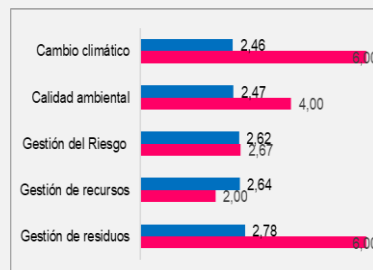
Como oportunidad de mejora se identifica las subdimensiones de Economía Circular, Gestión de Recursos y Transformación Digital.



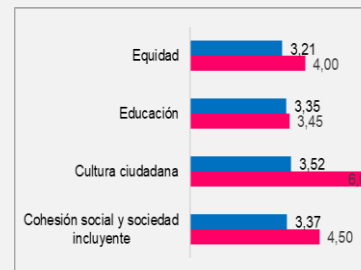
## Hábitat



## Medio Ambiente



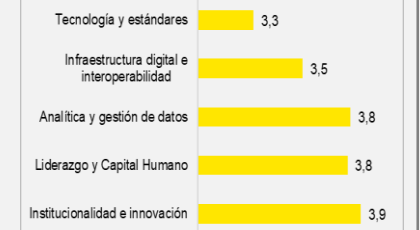
## Personas



■ Resultados ■ Percepción

## Capacidades

Al analizar los principales resultados del instrumento de Capacidades, se evidenció que el eje habilitador con mayor desarrollo es Institucionalidad e Innovación.





**Ranking**

**9**



**Índice de Madurez CTI**

**3,13**



**Índice de Percepción**

**2,64**



**Índice de Resultados**

**3,35**



**Índice de Capacidades**

**3,40**

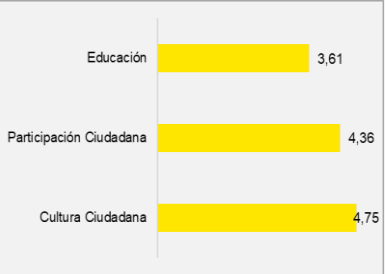


Código DANE	70000
Extensión Geográfica [km2]	10.917
Población total	962.457
Cantidad Mujeres	479.985
Cantidad Hombres	482.472
Población Urbana	596.319
Población Rural	366.138
Porcentaje de personas ocupadas formalmente con respecto a la población total	12%

Fuente: <https://terridata.dnp.gov.co/index-app.html#/comparaciones>

**Mejores Subdimensiones**


Las subdimensiones que presentan un nivel de madurez mayor son Educación, Participación Ciudadana y Cultura Ciudadana.




**Calidad de Vida**



**Desarrollo Económico**



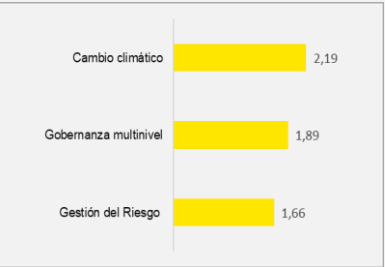
**Gobernanza**



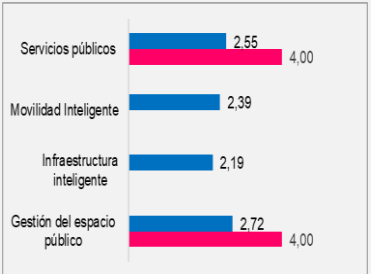
■ Resultados ■ Percepción

**Subdimensiones con oportunidad de mejora**

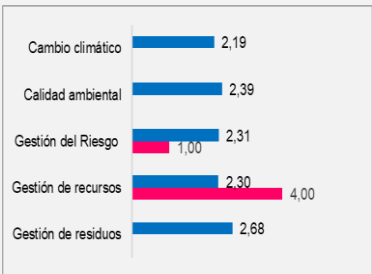
Como oportunidad de mejora se identifica las subdimensiones de Cambio climático, Gobernanza Multinivel y Gestión del Riesgo.



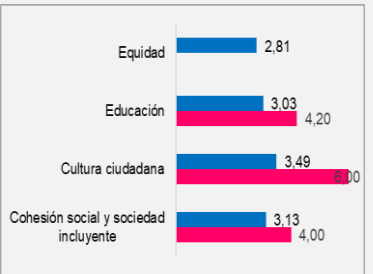
**Hábitat**



**Medio Ambiente**



**Personas**



■ Resultados ■ Percepción

**Capacidades**

Al analizar los principales resultados del instrumento de Capacidades, se evidenció que el eje habilitador con mayor desarrollo es Liderazgo y Capital humano.





**Ranking**  
**10**



**Índice de Madurez CTI**  
**3,10**



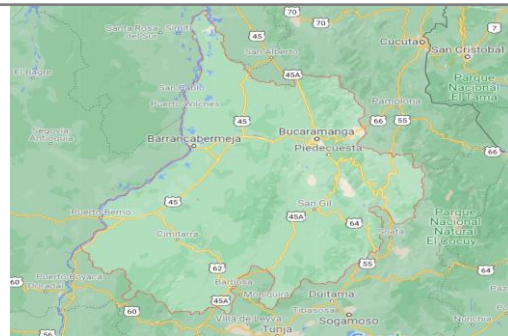
**Índice de Percepción**  
**3,59**



**Índice de Resultados**  
**3,73**



**Índice de Capacidades**  
**1,99**




Código DANE	68000
Extensión Geográfica [km2]	30.537
Población total	2.306.455
Cantidad Mujeres	1.177.951
Cantidad Hombres	1.128.504
Población Urbana	1.772.634
Población Rural	533.821
Porcentaje de personas ocupadas formalmente con respecto a la población total	31%

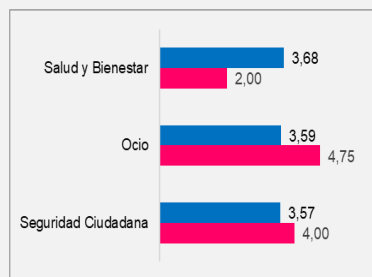
Fuente: <https://terridata.dnp.gov.co/index-app.html#/comparaciones>

## Mejores Subdimensiones

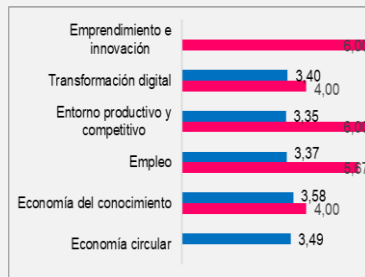
Las subdimensiones que presentan un nivel de madurez mayor son Gobernanza Multinivel, Entorno Productivo y Competitivo y Emprendimiento e innovación.




## Calidad de Vida



## Desarrollo Económico



## Gobernanza




Resultados

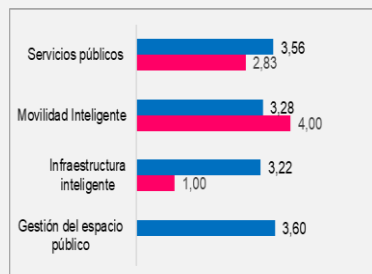
Percepción

## Subdimensiones con oportunidad de mejora

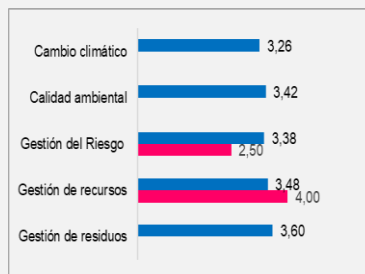
Como oportunidad de mejora se identifica las subdimensiones de Gestión del Riesgo, Salud y Bienestar e Infraestructura Inteligente.



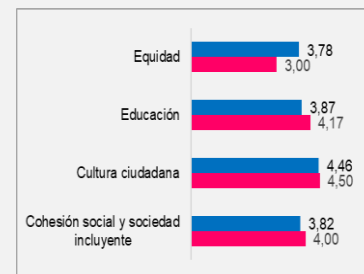
## Hábitat



## Medio Ambiente



## Personas



Resultados

Percepción

## Capacidades

Al analizar los principales resultados del instrumento de Capacidades, se evidenció que el eje habilitador con mayor desarrollo es Institucionalidad e Innovación.

